

Interdições programadas na cidade

Boletim atualizado às **6:00** do dia **11/05/2019**

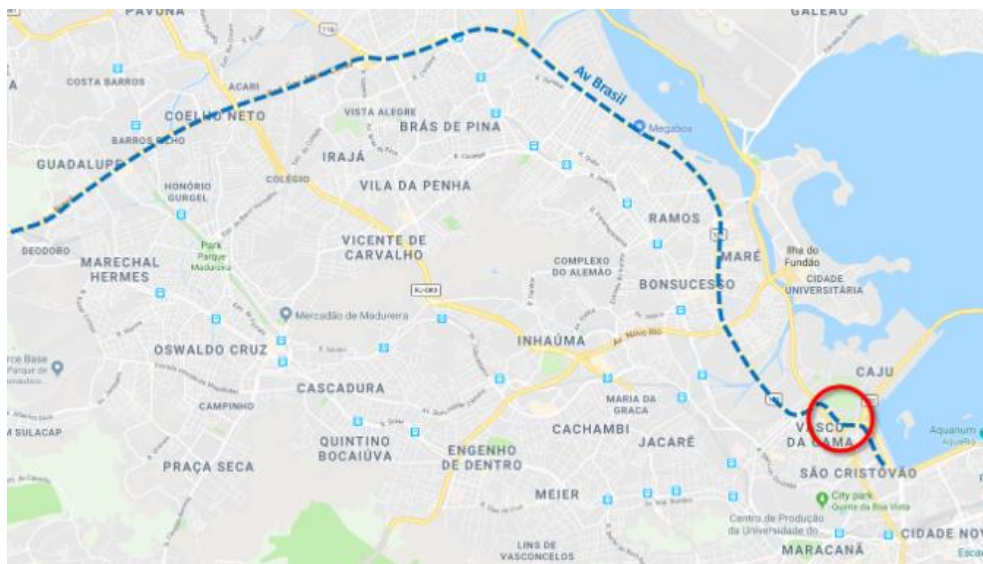
Principais intervenções



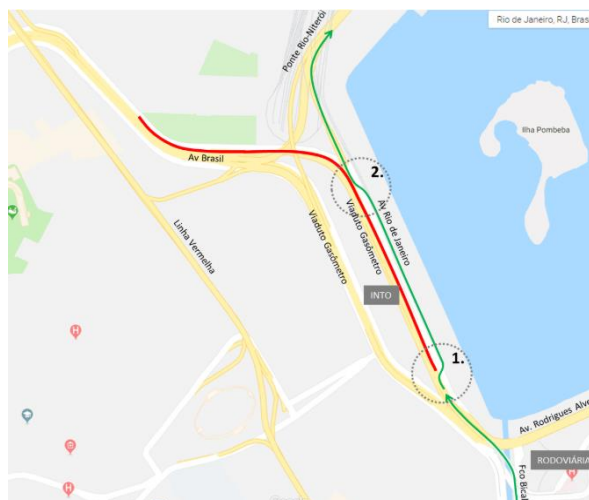
Informações sobre o trânsito em tempo real no Twitter: www.twitter.com/operacoesrio

TRANSBRASIL: Gasômetro será interditado entre a noite/ madrugada de sábado para o domingo

Devido às obras para construção do viaduto do BRT Transbrasil, o Elevado do Gasômetro ficará interditado, no sentido Ponte Rio-Niterói, das 22h de sábado (11/05) às 5h de domingo (12/05). Motoristas com destino a Niterói deverão ficar atentos ao desvio, que será realizado através da Av. Rio de Janeiro.



A partir de domingo (12/05), a pista central da Av. Brasil, sentido Zona Oeste, terá uma das faixas suprimida, entre a descida da Ponte Rio-Niterói e a Rua Ricardo Machado (lado oposto).

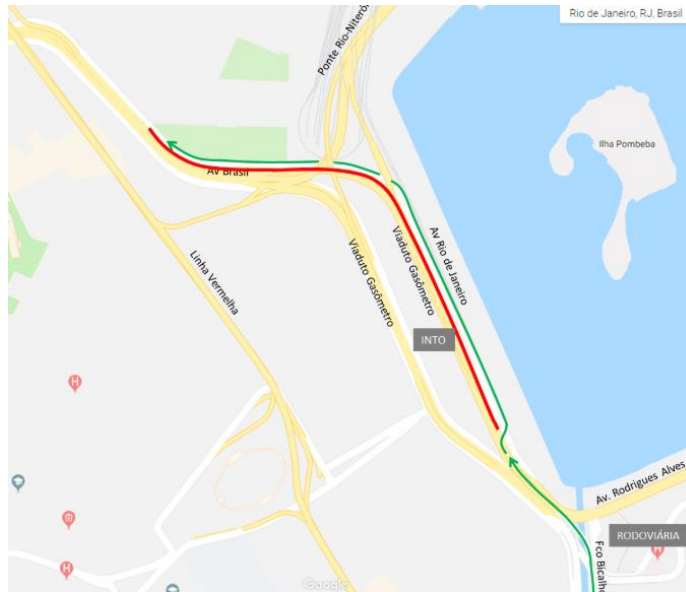


Sinalização específica será instalada para orientar e alertar motoristas. Apoiadores de tráfego contratados e equipes da CET-Rio estarão no local para atuar na fluidez e na orientação do trânsito. A operação contará com nove operadores de tráfego, 10 câmeras de monitoramento e três reboques para desobstrução das vias em caso de engiços ou acidentes.

DESVIOS SENTIDO ZONA OESTE E PONTE RIO-NITERÓI

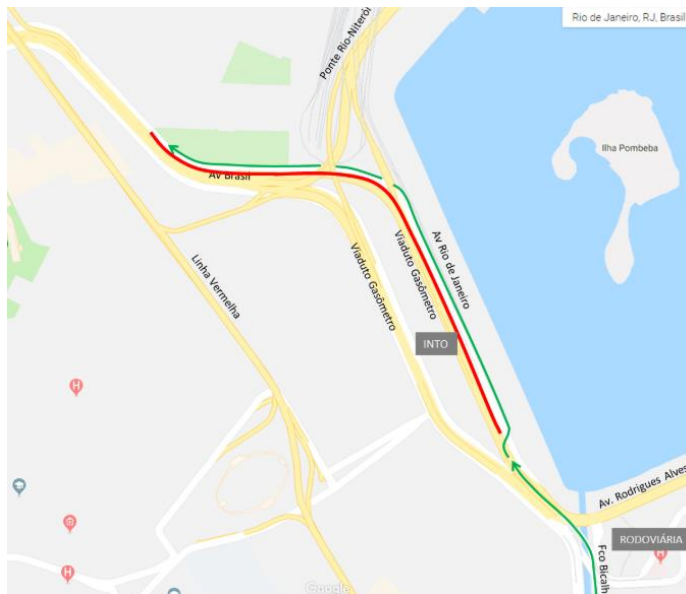
Desvio sentido Ponte Rio-Niterói

Os veículos com destino à Ponte Rio-Niterói deverão manter-se à direita no Elevado do Gasômetro, acessar a rampa de descida para a Av. Rio de Janeiro (cerca de 200m antes do Into), seguir pela Av. Rio de Janeiro e permanecer na faixa da esquerda por cerca de 500m até acessar a rampa de subida para a Ponte Rio-Niterói.



Desvio sentido Zona Oeste

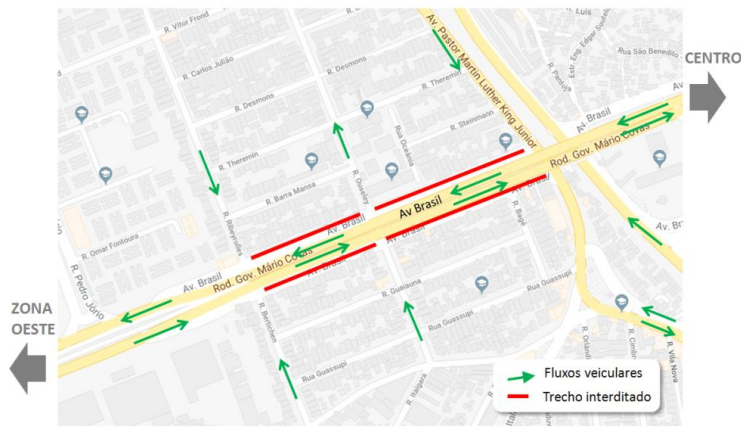
Os veículos com destino à Zona Oeste deverão manter-se à direita no Elevado do Gasômetro, acessar a rampa de descida para a Av. Rio de Janeiro (cerca de 200m antes do Into), seguir pela Av. Rio de Janeiro e permanecer na faixa da direita até a pista lateral da Av. Brasil, sentido Zona Oeste.



RECOMENDAÇÕES IMPORTANTES

- É muito importante que sejam respeitadas as orientações dos agentes de trânsito e também de toda sinalização implantada na área.
- O uso do transporte público de alta capacidade é a melhor opção para os deslocamentos.

Obras da Transbrasil: alterações na Av. Brasil, em Coelho Neto



Desde 10/02, estão **interditados os acessos e as saídas da Avenida Brasil, entre a Avenida Pastor Martin Luther King Júnior e a Rua Ribeyrolles e Rua Bertichen, na altura de Coelho Neto, em ambos os sentidos.** Os bloqueios ocorrem para obras de duplicação da pista da Av. Brasil.

Veículos com origem ou destino à região da Pavuna e Coelho Neto devem atentar para os desvios, proibições de estacionamento e inversão de sentido em vias da região. Veja todos os detalhes no boletim especial: <http://bit.ly/transbrasil100219>

Esquema especial para obras na Av. Francisco Bicalho

No dia 6 de janeiro de 2018, foi interditado um trecho de 30 metros ocupando uma faixa na pista lateral da Avenida Francisco Bicalho, sentido Centro, na altura da Leopoldina. A data de início da obra para janeiro foi escolhida devido ao período de férias, época em que ocorre, historicamente, uma redução de 19% do volume de tráfego na cidade. A interdição ocorre para dar continuidade à obra do coletor tronco Cidade Nova.

A Prefeitura recomenda a utilização de transporte público (Metrô, trem e ônibus). O Metrô Rio e a Supervia estarão com esquema especial para atender esse aumento de demanda. Saiba todos os detalhes: <http://bit.ly/notabloqueiobicalho>

Mudança no horário de algumas faixas reversíveis

A CET-Rio informa que, após estudo técnico em algumas faixas reversíveis da cidade, foi constatada redução da demanda em certos horários. Por isso, desde 9 de outubro de 2017, algumas das faixas reversíveis tiveram seus horários reduzidos. Houve implantação de sinalização e faixas, com a indicação dos novos horários:

- **Av. Professor Manoel de Abreu** - das 6h30 às 10h (atualmente é das 6h30 às 11h);
- **Radial Oeste** - das 16h30 às 19h30 (atualmente é das 16h30 às 20h);
- **Rua Humaitá** - das 17h às 19h (atualmente é das 17h às 20h);
- **Rua Jardim Botânico** - das 17h às 20h (atualmente é das 17h às 21h).

Vias Expressas

LINHA AMARELA: obras no viaduto de ligação com a Ilha do Fundão

A Linha Amarela informa que iniciará obras no Viaduto Oswaldo Cruz, na Maré (que liga a via expressa à Ilha do Fundão) na próxima segunda-feira, dia 29/04. A obra, prevista para durar 18 meses, contará com interdição de uma faixa lateral nas pistas em direção à Cidade Universitária e à Barra da Tijuca (mapa abaixo).

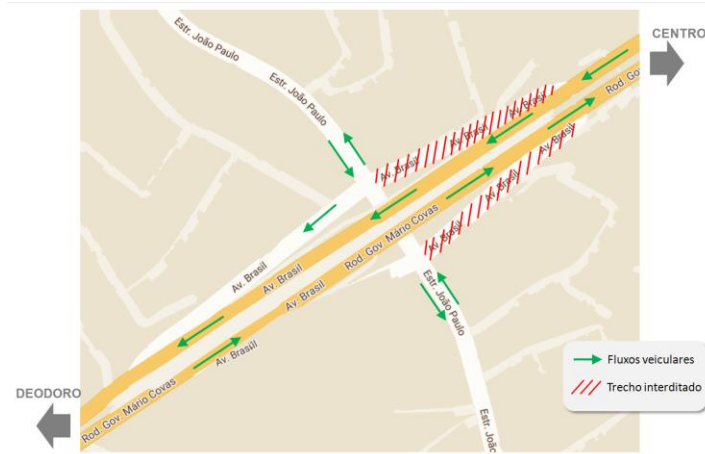


Pista da Avenida Brasil, na Penha, liberada em 03/02

Novos bloqueios começaram no dia 1º de fevereiro

No dia 03/02, o trecho da Avenida Brasil, sentido Centro, entre Penha e Trevo das Missões, em Cordovil, foi liberada ao tráfego. Junto com a liberação de parte da via, foram implantados novos bloqueios, em função das obras de execução de pavimentação no sentido Av. Brasil, sentido Zona Oeste. Veja mais no link especial: <http://bit.ly/boletimbrasilpenha010219>

Transbrasil: bloqueios em Barros Filho, desde 13/01



Devido às obras para duplicação da pista da Avenida Brasil, entre Acari e Guadalupe, desde o dia 13 de janeiro, estão interditadas partes dos acessos entre a Av Brasil e a Estrada João Paulo, na altura de Barros Filho, da seguinte maneira:

- Alça de acesso da Estrada João Paulo para a Av Brasil, no sentido Centro;
- Alça de acesso da Av Brasil para a Estrada João Paulo, sentido Deodoro.

Com os bloqueios, a linha intermunicipal 800L Nova Aurora x Madureira, via Barros Filho, sofre alteração de itinerário. Já os pontos dos ônibus não sofrerão mudanças. A prefeitura do Rio recomenda o uso de rotas alternativas. Veja todos os detalhes no link: http://bit.ly/transbrasil_BarrosFilho130119

Av. Brasil: pista lateral fechada, em São Cristóvão, para obras do BRT



Atenção aos desvios e mudanças nos pontos

Em 1º de dezembro de 2018, a pista lateral da Avenida Brasil foi interditada, sentido Centro, no trecho entre as Ruas Sá Freire e Conde de Leopoldina, para obras de um viaduto, referente ao Corredor BRT Transbrasil. Durante a interdição, os veículos que seguem pela pista lateral da Avenida Brasil são desviados pelo bairro de São Cristóvão. Para garantir o acesso ao bairro de São Cristóvão, a Rua Monsenhor Manuel Gomes opera em mão dupla, entre a Avenida Brasil e o Campo de São Cristóvão (todo o trecho). Por conta dos bloqueios, os ônibus tiveram os itinerários afetados.

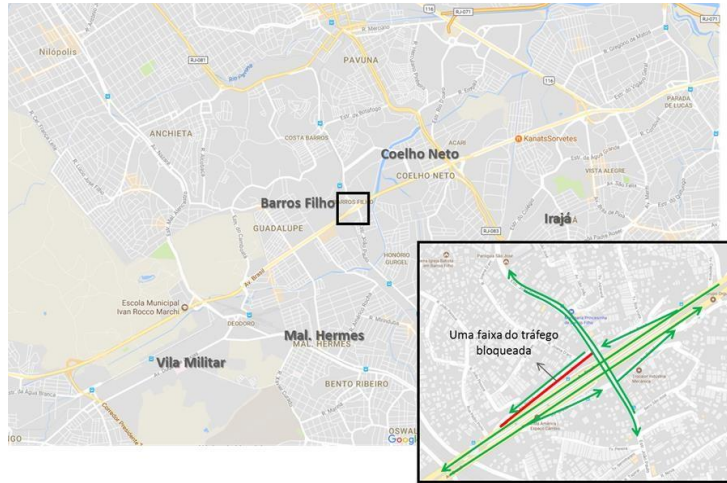
Mais: http://bit.ly/avbrasil_novosbloqueios011218

Estreitamento de faixa na pista central da Av. Brasil

A CET-Rio informa que, desde 11/02, das 6h às 15h, está sendo interditada uma faixa da pista central da Av. Brasil, sentido Zona Oeste, entre o Megabox e o Trevo das Missões, em um trecho de 300 metros, para a realização do asfaltamento de pista.

Obras do BRT TransBrasil: interdição na Av. Brasil, em Barros Filho

Desde 3 de dezembro de 2017, uma faixa da alça de acesso da Estrada João Paulo para a Avenida Brasil, sentido Oeste, fica bloqueada ao tráfego veicular para a construção da pista lateral da Avenida Brasil. Ônibus e caminhões devem utilizar a Rua Cajurana, sob o Viaduto de Coelho Neto, para fazer o retorno da Avenida Brasil, sentido Centro, para a via, sentido Oeste (Campo Grande). A fim de viabilizar a interdição, desde 2 de dezembro de 2017, está proibido estacionar nessa alça.



BRT TransBrasil: Av. Brasil tem interdições, no trecho entre a Penha e Ramos, no sentido Zona Oeste

No dia 17 de dezembro de 2017, a obra concluiu o trecho da Avenida Brasil, SENTIDO ZONA OESTE, entre Ramos e a Passarela 14 (Penha), com extensão total de 2km. No mesmo dia foi implantada uma nova frente de obras na Av. Brasil, na pista central, SENTIDO CENTRO, na mesma altura do trecho que foi entregue. Veja os detalhes no boletim especial: <http://bit.ly/transbrasil161217>

TransBrasil: Prefeitura altera paradas de ônibus na Av. Brasil, para obras

Devido à continuidade das obras do corredor Transbrasil, a alça do viaduto Edno Machado (ligação entre a Ilha do Governador e a Avenida Brasil) para a pista central da Avenida Brasil foi bloqueada, definitivamente, gerando um aumento de tráfego na pista lateral. Para melhorar a fluidez da via, a Secretaria Municipal de Transportes e a CET Rio informam que foi implantada seletividade dos pontos de parada intermediária no trecho entre as passarelas 9 e 10, na altura de Bonsucesso, no dia 2 de dezembro de 2017. Desde então, os dois pontos de ônibus têm distância de 150m, aproximadamente.

No ponto de parada intermediária localizado entre a Rua Teixeira Ribeiro e a Rua Sargento Silva Nunes, em frente à passarela 9, é permitida a parada exclusiva para embarque e desembarque de passageiros das seguintes linhas municipais:

1. 300 – Sulacap x Candelária
2. 322 – Ribeira x Candelária (Via Cocotá)
3. 324 – Ribeira x Candelária
4. 326 – Bancários x Candelária
5. 328 – Bananal x Candelária
6. 329 – Bancários x Candelária (via Praia da Rosa)
7. 330 – Parque União x Candelária
8. 335 – Cordovil x Tiradentes (Rápido) Circular
9. 342 – Jardim América x Castelo
10. 349 – Rocha Miranda x Castelo (Circular)
11. 355 – Madureira x Praça Tiradentes (Circular)
12. 362 – Honório Gurgel x Castelo - Circular
13. 364 – Jardim Bangu x Tiradentes
14. 367 – Realengo x Praça XV (via Avenida Brasil)
15. 369 – Bangu x Candelária
16. 370 – Padre Miguel x Candelária
17. 378 – Marechal Hermes x Castelo - Circular
18. 379 – Catiri x Tiradentes
19. 384 – Pavuna x Passeio
20. 385 – Village Pavuna x Passeio (via Camboatá)
21. 386 – Anchieta x Passeio (via Mariópolis)
22. 399 – Pavuna x Passeio (via Avenida Presidente Vargas e Alcobaça)
23. 392 – Bangu x Candelária (via Padre Miguel)
24. 394 – Vila Kennedy x Tiradentes

25. 395 – Coqueiros x Tiradentes
26. 393 – Bangu x Candelária
27. 396 – Bairro Jabour x Candelária (Via Avenida Brasil)
28. 397 – Campo Grande x Candelária
29. 398 – Campo Grande x Tiradentes (Via Avenida Brasil)

Já no ponto de parada intermediária localizado entre a Rua Sargento Silva Nunes e a Rua Bitencourt Sampaio, em frente à passarela 10, é permitida a parada exclusiva para embarque e desembarque de passageiros das seguintes linhas:

Linhas municipais:

1. 634 – Bananal x Saens Pena
2. 663 – Méier x Fundão (Circular)
3. 665 – Pavuna x Saens Pena (Via Avenida Pastor Martin Luther King Jr.)
4. 696 – Méier x Praia do Dendê
5. 901 – Bonsucesso x Bananal (Via Jardim Guanabara)
6. 914 – Jardim América x Fundão (Circular)
7. 915 – Bonsucesso x Aeroporto Internacional do RJ (AIRJ) (Circular)
8. 933 – Catiri x Cidade Universitária (Via Bangu)
9. 936 – Campo Grande x Cidade Universitária
10. 945 – Pavuna x Cidade Universitária
11. 2145 – Rio Galeão x Aeroporto Santos Dumont (Via Avenida Presidente Vargas)

Linhas intermunicipais:

1. 101C – Central x Duque de Caxias (via Vigário Geral)
2. 104C – Central x Duque de Caxias (via Avenida Presidente Vargas)
3. 108C – Duque de Caxias x Estácio
4. 111C – Central x Duque de Caxias (via Vigário Geral)
5. 113C – Cidade Universitária x Duque de Caxias
6. 113D – Itaguaí x Niterói
7. 125C – Central x Magé
8. 133B – Central x Nova Iguaçu
9. 140B – Central x São João de Meriti
10. 192C – Central x Japeri
11. 415T – Barra da Tijuca x Duque de Caxias
12. 422C – Central x Jardim Gramacho (via Beira Mar)
13. 453B – Central x Engenheiro Pedreira (via Delamare)
14. 461C – Central x Raiz da Serra
15. 463C – Central x Piabetá (via Imbariê)
16. 467C – Central x Ipiranga
17. 471C – Central x Saracuruna
18. 473C – Bossa Nova x Central
19. 476B – Central x Coelho da Rocha
20. 477C – Central x Jardim Primavera
21. 478C – Central x Santa Cruz da Serra
22. 488B – Boa Esperança x Central
23. 489B – Central x Jardim Esplanada
24. 489C – Campos Elíseos x Central
25. 491B – Austin x Central (via Tio Luiz)
26. 492B – Central x Vila de Cava
27. 493B – Central x Ponto Chic
28. 494B – Austin x Central (via Cacuia)
29. 497B – Central x Miguel Couto (via Ambai)
30. 498B – Caiçaras x Central
31. 499B – Cabuçu x Central (via Estr. da Palhada)
32. 502B – Estácio x Miguel Couto (via Luiz de Lemos)
33. 511B – Central x Parque Araruama
34. 513B – Central x Vila Tiradentes (via Vila Rosali)
35. 514B – Central x Éden
36. 516B – Central x Venda Velha

37. 518B – Central x Nova Aurora (via Andrade Araújo)
38. 556C – Central x Jardim do Ipê (via Rodovia Washington Luiz)
39. 557C – Central x Pilar (via Rodovia Washington Luiz)
40. 558C – Central x Pilar (via Vigário Geral)
41. 559B – Central x Parque São Vicente
42. 566C – Central x Praça Santo Antônio
43. 1111C – Central x Duque de Caxias (via Linha Vermelha/Avenida Brasil)
44. 1461C – Passeio x Piabetá (via Imbariê)
45. 1471C – Passeio x Saracuruna
46. 1940D – Niterói x Nova Iguaçu (via São João/PPCS)
47. 1941D – Niterói x Nova Iguaçu (via PPCS/Dutra)
48. 2102C – Duque de Caxias x Praça Mauá (via Avenida Presidente Vargas)
49. 2111C – Castelo x Duque de Caxias (via Vigário Geral)
50. 2492B – Central x Vila de Cava
51. 3471C – Central x Saracuruna
52. 3559B – Central x Parque São Vicente

Linha Amarela: novo horário de interdição do acesso à via

Desde 16 de outubro de 2018, foi alterado o horário de interdição do acesso à Linha Amarela, sentido Fundão, na Rua Eurico Souza Leão, que recebe os veículos provenientes da Rua Leopoldo Bulhões. Esse acesso ficará bloqueado no período das 6h às 9h30, de segunda a sexta-feira. A alteração representa um pequeno ajuste, de 30 minutos, em relação ao funcionamento atual, que é das 6h30 às 9h30. A mudança faz parte das medidas operacionais que são implantadas diariamente no trânsito da cidade.

Manutenção programada nos túneis da cidade

Serviços de manutenção nos túneis Rio 450 e Prefeito Marcello Alencar

Até 15 de janeiro de 2020, das 23h às 5h dos dias subsequentes, para a realização de serviços de manutenção, serão realizados os seguintes bloqueios:

- Túnel Marcello Alencar, sentido Aterro do Flamengo, às terças-feiras;
- Túnel Marcello Alencar, sentido Rodoviária, às quartas-feiras;
- Túnel Rio 450, em toda a sua extensão, às quintas-feiras.

RESUMO - FECHAMENTOS	
<p>Segunda feira:</p> <ul style="list-style-type: none"> - Túnel Sta Bárbara, sentido Zona Sul. Das 23h50 às 5h. - Tn Rafael Mascarenhas e Tn Zuzu Angel, sentido Zona Sul. Das 23h50 às 5h. <p>Terça feira:</p> <ul style="list-style-type: none"> - Túnel Rebouças, sentido Centro. Das 23h50 às 5h. - Tn Eng Paulo César Marcelino, Tn Eng Luiz Jacques de Moraes, sentido Barra. Das 23h às 4h30. - Túnel Vice Presidente José de Alencar, sentido Guaratiba. Das 23h às 4h. <p>Quarta feira:</p> <ul style="list-style-type: none"> - Túnel Sta Bárbara, sentido Centro. Das 23h50 às 5h. - Tn Rafael Mascarenhas e Tn Zuzu Angel, sentido Barra. Das 23h50 às 5h. 	<p>Quinta feira:</p> <ul style="list-style-type: none"> - Tn Rebouças, sentido Lagoa. Das 23h50 às 5h. - Tn do Joá e Túnel de São Conrado, sentido Zona Sul. Das 23h às 4h30. - Túnel Vice Presidente José de Alencar, sentido Recreio. Das 23h às 4h. <p>De Segunda a Domingo*:</p> <ul style="list-style-type: none"> - Tn de São Conrado, Elevado das Bandeiras (pista Superior), Tn do Joá e Ponte da Joatinga, sentido Barra. Das 23h às 4h30. <p>*Exceto nas terças em que houver fechamento do Tn Paulo C. Marcelino e/ou Tn Luiz Jacques e/ou do Elev Itamar Franco e nas quintas feiras em que houver fechamento do Elev. das Bandeiras (pista Inferior).</p>

Regras para circulação de veículos de carga no Rio

Conheça as regras para a circulação de veículos de carga, e para a operação de carga e descarga, no Rio. Confira as restrições para este tipo de atividade no nosso boletim especial: <http://bit.ly/CargaedescargaRJ121217>

Outras interdições

Zona Sul

“Asics Golden Run”: esquema de trânsito para corrida no domingo (12/05)

Um esquema especial de trânsito foi elaborado para a corrida “Asics Golden Run”, que acontecerá no próximo domingo (12/05). A largada será às 6h50, no Posto 12, no Leblon, Zona Sul do Rio. De lá, atletas seguirão, das 6h30 até o término do evento, rumo ao Centro da cidade, passando pelos seguintes bairros: Leblon, Ipanema, Copacabana, Leme, Botafogo, Flamengo e Glória.

O itinerário inclui as seguintes vias: Av. Delfim Moreira, pista junto à orla; Av. Vieira Souto, pista junto à orla; Rua Francisco Otaviano, em duas faixas de rolamento; Av. Atlântica, pista junto à orla; Av. Atlântica, pista junto às edificações, em duas faixas de rolamento; Av. Princesa Isabel, sentido Botafogo, em duas faixas de rolamento; Av. Lauro Sodré, sentido Centro, em duas faixas de rolamento; passagem sobre o canteiro central em frente ao Shopping Rio Sul; Av. Lauro Sodré, sentido Copacabana, em duas faixas de rolamento; Túnel do Pasmado, em duas faixas de rolamento; Av. das Nações Unidas, sentido Centro; Av. Infante Dom Henrique, sentido Copacabana; Av. Gal. Justo.

Uma das principais intervenções viárias a serem implantadas é a **antecipação da implantação da área de lazer do Aterro do Flamengo**, que passará a vigorar a partir das 3h do dia 12, em ambos os sentidos da Av. Infante Dom Henrique. O regime de pista reversível que ocorre na Av. Atlântica, na pista junto às edificações, será implantado no seu horário habitual, ou seja, às 7h. Abaixo, confira outras interdições que serão realizadas:

INTERDIÇÕES

1. Av. Delfim Moreira, pista junto à orla da praia, da seguinte forma:
 - a. Entre a Av. Visc. de Albuquerque e a Rua Gal. Venâncio Flores, das 3h até o horário de término da área de lazer.
 - b. Entre a Rua Gal. Venâncio Flores e a Av. Epitácio Pessoa, das 4h até o horário de término da área de lazer.
2. Av. Vieira Souto, pista junto à orla da praia, das 4h até o horário de término da área de lazer.
3. Av. Atlântica, pista junto à orla da praia, da seguinte forma:
 - a. Entre a Rua Francisco Otaviano e a Avenida Prado Júnior, das 4h até o horário de término da área de lazer.
 - b. Entre a Av. Prado Júnior e a Praça Almirante Júlio de Noronha, das 4h até a passagem do último corredor ou, no máximo, até 11h.
4. Rua Francisco Otaviano, duas faixas de rolamento, à direita da mão de direção, das 3h até a passagem do último corredor ou, no máximo, até 10h.
5. Av. Princesa Isabel, Túnel Engenheiro Marques Porto e Av. Lauro Sodré, sentido Zona Sul/Centro, duas faixas à esquerda da mão de direção, das 4h até a passagem do último corredor ou, no máximo, até 11h.
6. Av. Lauro Sodré, duas faixas à esquerda da mão de direção, entre o Túnel do Pasmado e a interseção com a Rua General Góes Monteiro, sentido Centro/Zona Sul, das 4h até a passagem do último corredor ou, no máximo, até 12h.
7. Duas faixas da esquerda no Túnel do Pasmado, das 4h até a passagem do último corredor ou, no máximo, até 12h.
8. Av. Repórter Nestor Moreira, das 4h até a passagem do último corredor ou, no máximo, até 12h.
9. Av. das Nações Unidas, sentido Copacabana, no dia 12 de maio, das 4h às 12h.
10. Av. das Nações Unidas, sentido Centro, das 4h até a passagem do último corredor ou, no máximo, até 13h.

DESVIOS (das 7h do dia 12/05 até a passagem do último corredor ou, no máximo, até 11h)

1. Veículos provenientes da Av. Nossa Sra. de Copacabana e da Av. Atlântica, pista junto às edificações, que funcionará em regime de pista reversível, da seguinte forma:
 - a. Em direção Botafogo: Av. Princesa Isabel (em regime de pista reversível); Túnel Eng. Coelho Cintra (em regime de pista reversível); Av. Lauro Sodré (em regime de pista reversível); Túnel do Pasmado (em regime de pista reversível); Av. das Nações Unidas (em regime de pista reversível); à esquerda na alça de acesso à Praia de Botafogo, junto à Praça Pimentel Duarte.
 - b. Com destino à Urca: Av. Princesa Isabel (em regime de pista reversível); Túnel Eng. Coelho

Cintra (em regime de pista reversível); Av. Lauro Sodré (em regime de pista reversível); à esquerda na alça de acesso à Rua Gal. Severiano, junto à Praça Eng. Bernardo Saião (Morro do Pasmado), Rua Gal. Severiano; à direita na Praça Ozanan; à esquerda na Av. Venceslau Brás; à direita na Av. Pasteur.

- c. Com destino ao Leme: Av. Princesa Isabel (em regime de pista reversível); Túnel Eng. Coelho Cintra (em regime de pista reversível); Av. Lauro Sodré (em regime de pista reversível); à esquerda na alça de acesso à Rua Gal. Severiano, junto à Praça Eng. Bernardo Saião (Morro do Pasmado), Rua Gal. Severiano; à direita na Praça Ozanan; à direita na Av. Venceslau Brás (em regime de pista reversível); Av. Lauro Sodré (em regime de pista reversível); Túnel Eng. Marques Porto (em regime de pista reversível); Av. Princesa Isabel (em regime de pista reversível); à esquerda na Av. Nossa Sra. de Copacabana.
2. Veículos provenientes da Rua da Passagem e da Rua Arnaldo Quintela com destino ao Leme: Rua General Severiano, À esquerda na bifurcação junto à Praça Engenheiro Bernardo Saião (acesso ao Morro do Pasmado), Rua General Severiano; à direita na Praça Ozanan; à direita na Avenida Venceslau Brás (em regime de pista reversível); Avenida Lauro Sodré (em regime de pista reversível); Túnel Engenheiro Marques Porto (em regime de pista reversível); Avenida Princesa Isabel (em regime de pista reversível); à esquerda na Avenida Nossa Senhora de Copacabana.

Será bloqueada a alça de retorno existente na Avenida Infante Dom Henrique da pista sentido Copacabana para a pista sentido Centro, nas imediações da Praça Cuauhtémoc, das 23h do dia 10 de maio às 18h do dia 12 de maio de 2019.

ESTACIONAMENTO PROIBIDO

1. Av. Nossa Sra. de Copacabana, ao longo do lado esquerdo do sentido do tráfego, entre a Rua Figueiredo de Magalhães e a Av. Princesa Isabel, das 6h do dia 11 de maio às 14h do dia subsequente.
2. Rua Francisco Otaviano, ao longo do lado esquerdo do sentido do tráfego, entre a Av. Vieira Souto e a Av. Nossa Sra. de Copacabana, das 6h do dia 11 de maio às 14h do dia subsequente.
3. Av. Atlântica, entre a Av. Princesa Isabel e a Praça Almirante Julio de Noronha, das 21h do dia 11 de maio às 11h do dia subsequente, da seguinte forma:
 - a. Pista junto à orla da praia, ao longo junto à ciclovia;
 - b. Pista junto às edificações, na baía junto ao canteiro central;
4. Praia do Flamengo, sentido Centro, ao longo junto ao canteiro central, entre a Praça Cuauhtémoc e a edificação de nº 300, no dia 12 de maio, das 5h às 14h.

ESTACIONAMENTO PERMITIDO

1. Praia do Flamengo, da 0h do dia 9 às 14h do dia 12 de maio, da seguinte forma:
 - a. Sentido Centro, ao longo do lado direito, entre a Praça Cuauhtémoc e o lado oposto ao nº 322;
 - b. Na altura do nº 364, na alça de retorno, ao longo do lado oposto à Praça Cuauhtémoc.
2. Av. Visc. de Albuquerque, sentido São Conrado, entre o nº 29 e o nº 2 da Av. Niemeyer, das 16h do dia 11 de maio às 12h do dia subsequente.
3. Praia do Flamengo, lado esquerdo da mão de direção, ambos os sentidos, ao longo do canteiro central, com cobrança pelo sistema Rio-Rotativo "Período Único", no dia 12 de maio, das 5h às 14h.

Centro

'Meia Maratona do Porto 2019': confira esquema especial de trânsito elaborado para a corrida deste domingo (12/05)

Um esquema especial de trânsito foi elaborado para a 'Meia Maratona do Porto 2019', que acontecerá, neste domingo (12/05), em vias do Centro, Saúde, Gamboa e Santo Cristo. Abaixo, confira alterações viárias que serão realizadas para o evento:

Para montagem das estruturas, da 0h às 15h, interdição das seguintes vias:

- Praça Mauá, entre a Rua Sacadura Cabral e a Avenida Rio Branco;
- Av. Venezuela, entre a Avenida Barão de Tefé e a Rua Sacadura Cabral.

Para percurso dos corredores e de veículos envolvidos na operação e na produção da corrida, das 5h às 12h, haverá interdição ao trânsito de veículos nas seguintes vias:

- Av. Venezuela (no contrafluxo), entre a Av. Barão de Tefé e a Via Binário do Porto;
- Via Binário do Porto, sentido Rodoviária, entre As avenidas Venezuela e Prof. Pereira Reis;
- Via B4, em toda a sua extensão;
- Av. Rodrigues Alves, sentido Zona Sul, em toda a sua extensão;
- Túnel Marcello Alencar, ambos os sentidos, em toda a sua extensão;
- Av. Alfred Agache, sentido Zonal Sul, em toda a sua extensão;
- Av. Gal. Justo, ambos os sentidos, em toda a sua extensão.

Na pista sentido Zona Sul, a faixa da direita deverá servir para o trânsito de veículos para acesso à Avenida Marechal Câmara.

Para percurso dos corredores e de veículos envolvidos na operação e na produção da corrida, haverá interdição, das 5h às 12h, nas seguintes vias:

- Praça Marechal Âncora (Restaurante Alba Mar);
- Pista Boulevard Olímpico, sentido Praça Mauá;
- Praça XV, pela lateral do Paço Imperial;
- Rua Primeiro de Março, no trecho entre a Rua da Assembleia e a Rua Visconde de Inhaúma.

Este trecho será somente permitido o uso de meia pista para os corredores.

Para percurso dos corredores e de veículos envolvidos na operação e na produção da corrida, haverá interdição, das 5h às 12h, nas seguintes vias:

- Túnel 450 Rio, em toda a sua extensão;
- Av. Rodrigues Alves, pista paralela à linha do VLT, entre a Praça Mauá e a Via Binário do Porto.

Para segurança dos corredores e da operação, haverá interdição, das 5h às 12h, nas seguintes vias:

- Largo da Misericórdia, no acesso para a Avenida General Justo;
- Praça Antenor Fagundes, no acesso para a Avenida General Justo;
- Vias de acesso para a Avenida General Justo, provenientes do Aeroporto Santos Dumont;
- Rua da Assembleia, em toda a sua extensão;
- Todas as vias de acesso à Rua Primeiro de Março,
- Via Binário do Porto, sentido Centro, entre as avenidas Prof. Pereira Reis e Venezuela.

Será invertido o regime de mão de direção na Via Binário do Porto, sentido Centro, entre a Rua Rivadávia Correia e a Av. Prof. Pereira Reis, sentido da primeira à segunda, no caso de necessidade operacional, das 6h às 12h.

Será implantado regime de mão dupla de direção na Rua Primeiro de Março, em meia pista de rolamento, entre a Av. Pres. Vargas e a Rua Visc. de Inhaúma, para entrada e saída exclusiva de veículos da Marinha do Brasil (Base Naval), das 5h às 12h.



Centro tem alterações no trânsito para avanço de obras do VLT

Houve alterações de trânsito na região central da cidade, desde o dia 21 de setembro de 2018, por conta das obras da linha 3 do VLT Carioca. Para o avanço das intervenções para o cruzamento entre a Av. Marechal Floriano e a Av. Rio Branco, há redução de faixas de circulação de veículos na Rio Branco. Os bloqueios ocorrem para o avanço das obras de implantação da linha 3 do Veículo Leve sobre Trilhos. Em relação aos transportes, há novo itinerário de ônibus intermunicipais no Centro, desde 23/06/2018. Veja os detalhes das linhas afetadas no link: http://bit.ly/itinerarioOnibus_VLT_linha3_210618

Obras na região portuária causam alterações próximo à rodoviária

As obras de execução da nova rede de saneamento na Rua General Luís Mendes de Moraes, nas imediações da Rodoviária Novo Rio, tiveram início no dia 16 de março de 2018. Para mitigar o impacto no trânsito, a Secretaria Municipal de Transportes, a Companhia de Engenharia de Tráfego do Rio (Cet-Rio), a Companhia de Desenvolvimento Urbano da Região do Porto do Rio de Janeiro (Cdurp) e a Concessionária Porto Novo anunciam operação coordenada para controle e alterações viárias na região.

****As atualizações desse boletim ocorrem sempre que há novas interdições programadas divulgadas pela CET-Rio.***