



Previsão do Tempo



Permanece a previsão de chuva moderada para esta sexta-feira

Ventos em médios e altos níveis da atmosfera manterão o tempo instável na cidade do Rio de Janeiro. Segundo o Alerta Rio, a previsão é de predomínio de céu nublado, com chuva fraca a moderada isolada a qualquer momento. Os ventos estarão fracos a moderados e as temperaturas permanecerão estáveis, com máxima prevista de 29°C.

Alerta Rio informa: as chuvas mais intensas estão previstas para a noite de sexta-feira (26/02) e madrugada de sábado (27/02).

Previsão para o Município do Rio de Janeiro				
	Tarde 26/02/2021	Noite 26/02/2021	Madrugada 27/02/2021	Manhã 27/02/2021
Condição do tempo				
Céu	Nublado a Encoberto	Nublado a Encoberto	Nublado a Encoberto	Nublado a Encoberto
Precipitação	Chuva fraca a moderada isolada	Chuva fraca a moderada isolada	Chuva fraca a moderada isolada	Chuva fraca a moderada isolada
Vento	Fraco a Moderado de E/SE	Fraco a Moderado de NE/E	Fraco a Moderado de N/NE	Fraco a Moderado de NE/E
Tendência da Temperatura	Estável	Estável	Estável	Estável
Previsão das temperaturas máximas e mínimas para o dia 26/02/2021				
Barra/Jacarepaguá	Centro/Grande Tijuca	Zona Norte	Zona Oeste	Zona Sul
Máx.: 29 °C Mín.: 22 °C	Máx.: 28 °C Mín.: 20 °C	Máx.: 29 °C Mín.: 24 °C	Máx.: 29 °C Mín.: 20 °C	Máx.: 28 °C Mín.: 23 °C
Tábua de Marés (Fonte: DHN)				
Alta: 1,3m às 14h30min do dia 26/02/2021				
Baixa: -0,1m às 21h11min do dia 26/02/2021				
Alta: 1,3m às 03h15min do dia 27/02/2021				
Baixa: 0,2m às 09h36min do dia 27/02/2021				





Previsão para os próximos quatro dias

No sábado (27/02), áreas de instabilidade em médios e altos níveis da atmosfera permanecerão atuando e deixando o céu nublado a encoberto, **com chuva fraca a moderada isolada durante a madrugada e manhã**. Os modelos numéricos de previsão do tempo indicam diminuição na estimativa média de chuva, com acumulado médio menor que 10mm no sábado.

No domingo (28/02), o tempo permanecerá instável, sem previsão de chuva. Os ventos estarão moderados (até 51,9 km/h).

Entre segunda-feira (01/03) e terça-feira (02/03), haverá redução da nebulosidade e não há previsão de chuva para o município do Rio de Janeiro.

Última Atualização: 08:41 - 26/02/2021

Previsão Estendida para o município do Rio de Janeiro				
	27/02/2021 Sab	28/02/2021 Dom	01/03/2021 Seg	02/03/2021 Ter
Condição do tempo				
Céu	Nublado a Encoberto	Nublado a Parcialmente Nublado	Parcialmente Nublado a Claro	Claro a Parcialmente Nublado
Precipitação	Chuva fraca a moderada isolada durante a madrugada/manhã	Sem chuva	Sem chuva	Sem chuva
Vento	Fraco a Moderado de E/SE	Moderado de E/SE	Fraco a Moderado de E/SE	Fraco a Moderado de E/SE
Temperatura Máxima / Mínima	Estável Máx.: 30°C - Mín.: 20°C	Estável Máx.: 32°C - Mín.: 20°C	Estável Máx.: 33°C - Mín.: 19°C	Estável Máx.: 34°C - Mín.: 20°C

Principais intervenções



Zona Sul

Av. Niemeyer: bloqueios parciais para obras

A Prefeitura do Rio informa que a Avenida Niemeyer tem uma faixa ocupada, para obras de contenção de encostas realizadas pela Geo-Rio, entre a Av. Delfim Moreira e a Av. Prefeito Mendes de Moraes. Entre 6h30 e 10h, a via opera no sentido Leblon, devido ao fluxo de veículos da manhã. Após as 10h, a Avenida Niemeyer volta a operar em mão dupla com operação de "PARE E SIGA". **Esta operação será mantida até a conclusão das obras.**

TRANSPORTES | As linhas de ônibus e de transporte complementar que atendem ao bairro do Vidigal (linhas STPL L2101 e L2101 e as linhas SPPO 104 e 109) estão mantidas. As demais linhas tiveram seus itinerários desviados para a Autoestrada Engº Fernando Mac Dowell, Túnel Acústico Rafael Mascarenhas e Túnel Zuzu Angel. Veja outros detalhes no link: <http://bit.ly/niemeyer010221>

Av. Brasil: bloqueios noturnos para manutenção de passarela, em Bangu

A Prefeitura do Rio, por meio da CET-Rio e da SMI (Secretaria Municipal de Infraestrutura), informa que a Avenida Brasil será parcialmente interditada, na altura de Bangu, para serviços de manutenção de passarela. **Os bloqueios ocorrerão em ambos os sentidos, até o dia 26 de fevereiro, das 22h às 4h30 do dia seguinte.** Os desvios serão realizados na própria pista, no trecho com estreitamento. Não são esperados reflexos no trânsito, pois as interdições serão noturnas e em um sentido da via por vez.

Transbrasil: Av. Brasil tem interdições para obras em diversos pontos

Para obras do BRT Transbrasil, há vários pontos de bloqueios na Avenida Brasil. As datas de início e término das interdições são diferentes em cada trecho. Para conferir informações detalhadas e atualizadas sobre as intervenções realizadas na via expressa, acesse: <https://bit.ly/TRANSBRASILOBRAS>

Túneis: interdições para manutenção preventiva

A CET-Rio divulga os fechamentos noturnos para manutenções nos principais túneis, viadutos e elevados da cidade, conforme programação divulgada no quadro abaixo. Os fechamentos de rotina do **Túnel Zuzu Angel** estão suspensos temporariamente, enquanto durarem as obras na Av. Niemeyer.

TÚNEIS - FECHAMENTOS	
SEGUNDAS	TERÇAS
<p>1) Túnel Santa Bárbara, Elevado 31 de Março e Viaduto Eng. Noronha fecham no sentido Botafogo, das 23h50 às 5h do dia seguinte. Rota alternativa: Túnel Rebouças e Aterro</p> <p>2) Túneis Rafael Mascarenhas e Zuzu Angel fecham no sentido Lagoa, das 23h50 às 5h. Rota alternativa: Av. Niemeyer</p>	<p>1) Túnel Rebouças, Elevado Eng. Freyssinet e Viaduto Saint Hilaire fecham no sentido Linha Vermelha, das 23h50 às 5h. Rota alternativa: reversível montada nas galerias sentido Lagoa e Av. Paulo de Frontin.</p> <p>2) Túneis Eng. Paulo César Marcelino e Eng. Luiz Jacques de Moraes e Elevado Presidente Itamar Franco fecham no sentido Barra, das 23h50 às 04h30. Rota alternativa: pista superior do Elevado das Bandeiras, que funcionará no sentido Barra</p> <p>3) Túnel Vice- Presidente José de Alencar fecha no sentido Guaratiba, das 23h às 4h. Rota Alternativa: Serra da Grota Funda</p>
QUARTAS	QUINTAS
<p>1) Túnel Santa Bárbara, Elevado 31 de Março e Viaduto Eng. Noronha fecham no sentido Centro, das 23h50 às 5h. Rota alternativa: Túnel Rebouças e Aterro</p> <p>2) Túneis Rafael Mascarenhas e Zuzu Angel fecham no sentido São Conrado, das 23h50 às 5h. Rota alternativa: Av. Niemeyer</p>	<p>1) Túnel Rebouças, Elevado Eng. Freyssinet e Viaduto Saint Hilaire fecham no sentido Lagoa, das 23h50 às 5h. Rota alternativa: reversível montada nas galerias sentido Linha Vermelha e Av. Paulo de Frontin</p> <p>2) Túneis do Joá e São Conrado e Elevado das Bandeiras fecham no sentido São Conrado, das 23h50 às 04h30. Rota alternativa: pista superior do Elevado das Bandeiras, que funcionará no sentido São Conrado</p> <p>3) Túnel Vice- Presidente José de Alencar fecha no sentido Recreio, das 23h às 4h. Rota Alternativa: Serra da Grota Funda</p>
TODAS AS NOITES	
<p>1) Túneis do Joá e São Conrado e Elevado das Bandeiras (pista superior) fecham no sentido Barra, das 23h50 às 04h30 - exceto quando houver bloqueio dos outros elevados.</p> <p>*Observação: toda essa programação poderá ser suspensa a qualquer tempo, devido às condições do tempo ou a questões operacionais da cidade.</p>	

Zona Norte

Interdição no Viaduto de Quintino

Para obras emergenciais da Seconserva, o Viaduto Compositor Wilson Batista (Viaduto de Quintino) foi interditado em ambos os sentidos. A CET-Rio montou um esquema de trânsito, com as seguintes opções para os motoristas:

- Quem vem da Rua Elias da Silva, com destino à Rua Goiás, deve seguir pelas ruas Elias da Silva, Nerval de Gouveia (até Cascadura), Ângelo Dantas, Maria Lopes, Mendes de Aguiar, retornar à esquerda na Rua Ernani Cardoso, acessar o Viaduto de Cascadura, virar à direita na Rua da Pedreira, e acessar a Rua Goiás.

- Já quem vem da Rua Goiás, em direção à Rua Elias da Silva, deve seguir pela Rua Goiás até a Rua Cupertino, virar a direita e seguir até a Av. Dom Helder Câmara, acessar o viaduto de Cascadura, ruas Ângelo Dantas, Maria Lopes, Mendes de Aguiar, retornando na Rua Ernani Cardoso, Rua Padre Telêmaco, Clarimundo de Melo, Rua Amaro Cavalcanti, Rua Dois de Fevereiro, Rua Daniel Carneiro, Rua Monsenhor Jeronimo, Rua Amaro Cavalcanti, até a Rua Manoel Vitorino e Rua Elias da Silva.

Zona Oeste

Barra de Guaratiba terá esquema especial de trânsito até o dia 28/02

De acordo com a CET-Rio, a Estrada Roberto Burle Marx será fechada para os veículos, próximo à Rua Almirante Carlos Tinoco, na área de retorno em frente à Ponte Velha da Marambaia, do dia 23 de janeiro ao dia 28 de fevereiro, aos sábados, domingos e feriados, das 8h às 18h. Saiba mais: http://bit.ly/barra_guaratiba

Transporte



ATENÇÃO! O USO DE MÁSCARA É OBRIGATÓRIO EM TODOS OS MODAIS

CCR Barcas opera com intervalos de 30 minutos desde o dia 19/2

De acordo com a CCR Barcas, a linha Praça XV - Arariboia opera com intervalos médios de 30 minutos no período de rush (das 5h30 às 9h e das 16h às 18h) nos dias úteis, desde sexta-feira (19/02), e não mais de 15 minutos. A alteração cumpre decreto do Governo do Estado. Nos horários de vale dos dias úteis e aos sábados, domingos e feriados, o intervalo de uma hora está mantido.

BRT

Os serviços nos três corredores (Transoeste, Transcarioca e Transolímpica) operam normalmente.

METRO RIO

Segundo a concessionária, as linhas 1, 2 e 4 operam normalmente.

VLT

De acordo com a concessionária VLT Carioca, as linhas 1, 2 e 3 funcionam normalmente.

SUPERVIA

Os ramais Deodoro, Santa Cruz, Belford Roxo, Saracuruna e Japeri funcionam normalmente.

Defesa Civil



A Defesa Civil Municipal registrou cinco ocorrências das 5h30 às 10h30 desta sexta-feira (26/02). Em caso de emergência, ligue 199.



Gestão Ambiental do Sistema da Lagoa Rodrigo de Freitas

BOLETIM n°054/2021



PERÍODO 24/02 (12h) a 25/02 (11:59h) EMISSÃO 25/02/21 (16h)

DIAGNÓSTICO QUALIDADE DA ÁGUA

Proteção das Comunidades Aquáticas



Estado de EQUILÍBRIO



ESTADO DE EQUILÍBRIO
Condições adequadas para a preservação da vida aquática. [OD ≥ 4mg/L]



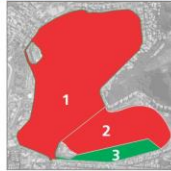
ESTADO DE ALERTA
Condições transitórias/instáveis que, caso agravadas, podem comprometer a sobrevivência das comunidades aquáticas. [2 ≤ OD < 4mg/L]



ESTADO CRÍTICO
Condições inadequadas para a preservação da vida aquática, podendo levar à mortandade de peixes. [OD < 2mg/L e/ou variação brusca da Temperatura]

Proteção das Comunidades Aquáticas: Indicação da ocorrência de alterações no equilíbrio do ecossistema que podem levar a mortandade de peixes. Essa classificação é baseada, na concentração de Oxigênio Dissolvido (OD) e na variação da temperatura da água, fundamentais para a vida aquática.

Recreação de Contato Secundário



■ PRÓPRIA ■ IMPRÓPRIA

Atividades de contato secundário permitidas:

ATIVIDADES DESPORTIVAS:

Trecho 1*: remo em todas as suas modalidades;
Tremos 1 e 2*: iatismo (classes "optimist", pinguim e "laser");
Trecho 3*: esqui aquático (segundo regulamento).

ATIVIDADES RECREATIVAS:

a) pedalinhos e barcos sem motor até três metros;
b) barco a motor destinado exclusivamente a passeios turísticos e educação ambiental;

Neste boletim são consideradas as coletas do período de 01/02 a 22/02. A classificação para o contato secundário é baseada na análise dos seis últimos resultados do parâmetro *E. coli*, segundo a Resolução CONAMA 357/2005, para água salobra Classe 2.

*Parâmetros de uso conforme Decreto Municipal nº18.415/2000

Recreação de contato secundário: Atividades em que o contato com a água é esporádico ou acidental e a possibilidade de ingerir água é pequena, como na pesca, na navegação e/ou no iatismo.

Cenários do Plano de Contingência



Sem Cenário



Até 1 cenário



Com 2 cenários



Com 3 ou + cenários

- Cenário 1** Detecção de lançamento de efluente reativo na presença de Reagente de Nessler (avaliação qualitativa para amônia);
- Cenário 2** Lançamento acidental de efluentes (óleos, esgoto, produtos químicos e outros);
- Cenário 3** Presença atípica de resíduos sólidos junto às comportas ou no espelho d'água, com necessidade de equipamentos especiais para a retirada;
- Cenário 4** Situação de níveis extremos do espelho d'água (superior à 0,80m; inferior à 0,20m datum imbituba);
- Cenário 5** Detecção visual de alteração no comportamento da fauna;
- Cenário 6** Índice de proteção das comunidades aquáticas em estado de alerta ou crítico (diagnóstico fornecido pela SMAC);
- Cenário 7** Detecção visual de mortandade de organismos.

Cenários de Contingência: Situações/Eventos adversos que podem conferir risco à qualidade ambiental da Lagoa e ao seu entorno, conforme estabelecido no Plano de Contingência e Monitoramento da Lagoa.

Mais informações: <http://prefeitura.rio/web/smac/gestao-da-lagoa-rodrigo-de-freitas>

*Boletim enviado pela SMAC às 16h do dia 25/02/2021.

Baixe o app COR.RIO

Veja as ocorrências da cidade, trânsito, transportes, previsão do tempo, o radar meteorológico, pluviômetros e muito mais. Baixe agora o app COR.RIO gratuitamente nas versões Android (http://bit.ly/appcor_android) e iOS (http://bit.ly/appcor_ios).