



Rio em Estágio de Alerta pelo aumento de casos do Coronavírus

O Centro de Operações da Prefeitura informa que o município do Rio de Janeiro permanece em ESTÁGIO DE ALERTA desde às 18h de segunda-feira, dia 16 de março de 2020, devido ao aumento do número de casos de Covid-19 na cidade. No último fim de semana, a Prefeitura do Rio anunciou novidades, como o Painel Rio Covid-19, que permite acesso às informações sobre os casos de contaminação na capital, e também determinou que ônibus comuns reforcem a linha TransOeste do BRT (Santa Cruz - Alvorada), a partir desta segunda-feira (23/3), como forma de conter superlotação.

Acesse o link https://bit.ly/rioemalerta_230320 e veja as novas medidas adotadas pela Prefeitura do Rio nesse fim de semana.

CARTILHA CORONAVÍRUS

Tem dúvida sobre o coronavírus? A Secretaria Municipal de Saúde preparou uma cartilha com diversas informações sobre a doença. No material, você pode esclarecer suas questões sobre a Covid-19. Faça o download da cartilha no link: bit.ly/Cartilha_SMS.

PAINEL RIO COVID-19 | Lançado pela Prefeitura neste sábado (21/03), ele traz o monitoramento diário dos casos confirmados e suspeitos por bairros, regiões, faixa etária e gênero. Saiba mais: <http://monitoramento.subpav.rio/COVID19>

Temporariamente suspensas as APCCs (áreas para ciclistas)

Em complemento às medidas de combate à pandemia de coronavírus, a Prefeitura - através da CET-Rio, Guarda Municipal, CDURP e Concessionária Porto Novo - comunica que estão temporariamente suspensas as APCCs, Áreas de Proteção ao Ciclismo de Competição. Assim, ficam suspensas as APCCs da Praia da Reserva (Barra da Tijuca e Recreio) e no Aterro do Flamengo (terças e quintas, das 4h às 5h30) e do Porto Maravilha (domingos, das 6 às 8h).

Túneis: suspensos os fechamentos para manutenção programada

A CET- RIO informa que, desde terça-feira, 17 de março, estão suspensos os fechamentos dos túneis da cidade para serviços de manutenções rotineiras, como parte de ações necessárias da Prefeitura do Rio para a redução do contágio pelo CORONAVIRUS.

Faixas reversíveis suspensas desde quarta-feira (18/03)

De acordo com a CET-Rio, a medida faz parte do conjunto de ações necessárias à redução do contágio pelo Covid-19. A decisão foi tomada para desestimular a circulação na cidade e em virtude da redução no volume de veículos nessas vias que, em sua maioria, não são utilizadas pelo transporte coletivo.

A suspensão do funcionamento é por prazo indeterminado, nas seguintes vias:

- Av. Dom Helder Câmara;
- Av. Governador Carlos Lacerda (Linha Amarela);
- Av. Lucio Costa;
- Av. Prefeito Mendes de Moraes;
- Av. Presidente Castelo Branco;
- Orla da Zona Sul (Av. Delfim Moreira, Av. Vieira Souto, Av. Atlântica, Av. Princesa Isabel, Av. Lauro Sodré, Av. Nações Unidas);
- Av. Niemeyer;

- Rua Humaitá;
- Rua Jardim Botânico;
- Rua Professor Manuel de Abreu;
- Rua Teixeira Soares;
- Rua Visconde de Niterói.

Áreas de lazer suspensas nos próximos fins de semana

As áreas públicas de lazer do Rio estarão suspensas nos próximos domingos, dias 29 de março e 5 de abril.

Previsão do Tempo

Terça-feira sem previsão de chuva na cidade no Rio

O Alerta Rio informa que o posicionamento de um sistema de alta pressão no oceano irá influenciar as condições do tempo da cidade. A terça-feira será de céu parcialmente nublado a claro, sem previsão de chuva. Os ventos estarão fracos a moderados e as temperaturas máximas estarão acima dos 27°C.

Resumo do tempo hoje: a segunda-feira foi de variação de nebulosidade na cidade do Rio de Janeiro, com o céu variando de nublado a claro e sem registro de chuva. As temperaturas se mantiveram estáveis em relação ao dia anterior, com máxima registrada de 29,9°C às 15h30min na estação Santa Cruz e mínima registrada de 16,9°C às 06h00min na estação Alto da Boa Vista.

Previsão para o Município do Rio de Janeiro				
	Noite 23/03/2020	Madrugada 24/03/2020	Manhã 24/03/2020	Tarde 24/03/2020
Condição do tempo				
Céu	Parcialmente Nublado a Nublado	Nublado a Parcialmente Nublado	Parcialmente Nublado	Parcialmente Nublado a Claro
Precipitação	Sem chuva	Sem chuva	Sem chuva	Sem chuva
Vento	Fraco a Moderado de E/SE	Fraco a Moderado de NE/E	Fraco a Moderado de NE/E	Fraco a Moderado de E/SE
Tendência da Temperatura	Estável	Estável	Estável	Estável
Previsão das temperaturas máximas e mínimas para o dia 24/03/2020				
Barra/Jacarepaguá	Centro/Grande Tijuca	Zona Norte	Zona Oeste	Zona Sul
Máx.: 27 °C Mín.: 17 °C	Máx.: 28 °C Mín.: 16 °C	Máx.: 27 °C Mín.: 19 °C	Máx.: 28 °C Mín.: 18 °C	Máx.: 28 °C Mín.: 20 °C
Tábua de Marés (Fonte: DHN)				
Baixa: 0,1m às 21h09min do dia 23/03/2020				
Alta: 1,2m às 02h45min do dia 24/03/2020				
Baixa: 0,2m às 09h26min do dia 24/03/2020				
Alta: 1,3m às 14h56min do dia 24/03/2020				

Previsão do tempo para os próximos quatro dias

O Alerta Rio informa que, entre a terça-feira (24/3) e a sexta-feira (27/3), o tempo ficará estável e não há previsão de chuva. As temperaturas continuarão amenas.

Previsão Estendida para o município do Rio de Janeiro				
	24/03/2020 Ter	25/03/2020 Qua	26/03/2020 Qui	27/03/2020 Sex
Condição do tempo				
Céu	Parcialmente Nublado a Claro	Claro a Parcialmente Nublado	Claro a Parcialmente Nublado	Claro a Parcialmente Nublado
Precipitação	Sem chuva	Sem chuva	Sem chuva	Sem chuva
Vento	Fraco a Moderado de SE	Fraco a Moderado de E/SE	Fraco a Moderado de E/SE	Fraco a Moderado de E/SE
Temperatura Máxima / Mínima	Estável Máx.: 28°C - Mín.: 16°C	Estável Máx.: 30°C - Mín.: 15°C	Estável Máx.: 31°C - Mín.: 16°C	Estável Máx.: 32°C - Mín.: 17°C

ALERTAS DE CHUVAS FORTES DA DEFESA CIVIL

Todos os cidadãos devem se cadastrar no serviço de alertas da Defesa Civil via SMS. Basta enviar o CEP de casa para o nº 40199, por mensagem de texto. É gratuito.

Baixe o app COR.RIO

Veja as ocorrências da cidade, trânsito, transportes, previsão do tempo, o radar meteorológico, pluviômetros e muito mais. Baixe agora o app COR.RIO gratuitamente nas versões Android (http://bit.ly/appcor_android) e iOS (http://bit.ly/appcor_ios).

Principais intervenções

Zona Norte

Av. Paulo de Frontin: esquema de trânsito para a etapa III das obras

No dia 8 de fevereiro, foi iniciada a etapa III das obras de saneamento do Coletor Tronco Cidade Nova. Para dar continuidade às obras, foi necessário interditar meia pista da Avenida Paulo de Frontin, no sentido Centro, entre as ruas João Paulo I e Haddock Lobo. Além disso, os trechos da Av. Paulo de Frontin, no sentido Rebouças, que foram interditados nas etapas I e II, foram liberados. Confira no link os detalhes: <http://bit.ly/paulofrontinfase3>

ETAPA II DA OBRA COMEÇOU NO DIA 11/01

A CET-Rio informa que, no dia 11/01, foi iniciada a **etapa II** das obras do Coletor Tronco Cidade Nova, com duração prevista de 20 dias. Por isso, há interdição da **Avenida Paulo de Frontin, no sentido Túnel Rebouças, entre as ruas João Paulo I e Haddock Lobo.** Clique em <http://bit.ly/39TVnki> e veja as novas interdições.

Alto da Boa Vista: afundamento de pista na Estrada Dona Castorina

Estrada da Dona Castorina segue totalmente interditada, nos dois sentidos, entre Rua Pacheco Leão e Estrada da Gávea Pequena, devido afundamento de pista. Opte pela Estrada das Canoas. CET-Rio orienta motoristas na região.

Tijuca: obra provoca alteração viária

Desde 2 de julho de 2019, está fechado o acesso da Rua Barão de Iguatemi para a Rua Vicente Licínio. Da Rua Barão de Iguatemi para a Rua Vicente Licínio seguir o seguinte percurso: Rua Felisberto de Menezes; Rua Mariz e Barros, Rua Afonso Pena; Rua Gonçalves Crespo e Rua Vicente Licínio. O bloqueio é para obras de construção de uma praça na Rua Gonçalves Crespo.

Vias Expressas

Transbrasil: intervenção entre o Into e a Rodoviária

A CET-Rio informa que, no **dia 7 de dezembro de 2019**, foi interditada a agulha da pista lateral da Av. Brasil (lado oposto ao INTO) para a pista central, sentido Centro, logo após a R. Santos Lima. Além disso, houve a abertura do acesso da R. Santos Lima para a pista central, sentido Centro (um novo semáforo foi instalado para permitir o acesso). Veículos na Av. Brasil, sentido Centro, com destino à rodoviária, devem seguir preferencialmente pela pista central (sentido Centro) e acessar a pista junto ao INTO. A última agulha para a pista central está localizada na altura da Passarela 04, em Benfica.

No entanto, há também uma **rota de desvio** para os motoristas que acessarem a pista lateral da Av Brasil, sentido Centro (no lado oposto ao INTO): pista lateral da Av. Brasil, sentido Centro, no lado oposto ao INTO > Rua Santos Lima, sentido São Cristóvão > retorno à Rua Santos Lima, sentido Av Brasil > Av Brasil ,sentido Centro > Av Rodrigues Alves > Rodoviária. Detalhes: <http://bit.ly/into071219>

Transbrasil: mudanças de agulhas na região do Into

A CET-Rio informa que foi interditada a agulha da pista lateral da Av. Brasil (lado oposto ao INTO) para a central, sentido Centro, logo após a Rua Santos Lima. **A interdição ocorreu no dia 30 de novembro de 2019**. Para tornar viável a execução da obra, foi fechada a agulha existente da pista central para a pista lateral, sentido Centro, nas proximidades da Rua Conde de Leopoldina. Uma nova agulha operacional da pista lateral para a central foi aberta logo após a Rua Conde de Leopoldina.

ALTERAÇÃO NO PONTO DE ÔNIBUS

Os ônibus vindos da Rua Conde de Leopoldina devem acessar a nova agulha para seguir pela pista central da Av Brasil, no sentido Centro. O ponto de ônibus foi transferido da pista lateral (lado oposto ao INTO) para a pista central.

DEMAIS VEÍCULOS

Motoristas devem ficar atentos: os carros de passeio que seguem na pista central da Av Brasil, sentido Centro, não têm mais acesso à pista lateral da Av Brasil (no lado oposto ao INTO). Para ter acesso à Rua Santos Lima, os motoristas devem seguir pela pista lateral da Av Brasil, sentido Centro, e acessar o desvio pela Rua Conde de Leopoldina, até a pista lateral da Av Brasil e o acesso à Rua Santos Lima.

Transbrasil: mudanças nas agulhas entre Benfica e o Caju

Desde 14 de setembro de 2019, há reposicionamento de agulha entre as pistas lateral e central da Av Brasil, no sentido Centro, entre Benfica e Caju. Da pista central para lateral, a mudança será na altura da Rua Ricardo Machado (Caju). Da lateral para central, na altura da Rua Olímpio de Melo (Benfica). Quem vai para a Ponte Rio-Niterói, Benfica e São Cristóvão deve ficar atento!

DA PISTA LATERAL PARA A CENTRAL

Interditada a agulha da pista lateral para a central, sentido Centro, na altura da Rua Ricardo Machado, no Caju. O fechamento tem o objetivo de ganhar uma faixa de circulação na pista central, compensando o estreitamento de pista necessário para viabilizar a obra de construção do viaduto do BRT Transbrasil.

DA PISTA CENTRAL PARA A LATERAL

Interditada a agulha da pista central para a lateral, no sentido Centro, na altura da Rua Olímpio de Melo, em Benfica. *A agulha existente junto à passarela 05 passa a ser o último acesso para São Cristóvão e Benfica. Detalhes no link:* <http://bit.ly/Brasilagulhas0919>

Transbrasil: alterações em Coelho Neto

Desde 10/02/2019, estão interditados os acessos e as saídas da Av. Brasil, entre a Av. Pastor Martin Luther King Júnior e a Rua Ribeyrolles e Rua Bertichen, na altura de Coelho Neto, em ambos os sentidos. Veículos com origem ou destino à região da Pavuna e Coelho Neto devem atentar para os desvios, proibições de estacionamento e inversão de sentido em vias da região. Mais: <http://bit.ly/transbrasil100219>



Suspensa a operação do Bonde de Santa Teresa

Em virtude da necessidade de adoção de medidas de prevenção ao novo coronavírus, a operação do Bonde de Santa Teresa foi suspensa a partir deste sábado (21/3), conforme portaria publicada no Diário Oficial do Governo do Estado da última sexta-feira (20/3).

BARCAS

Por causa das medidas de combate ao aumento do contágio do novo coronavírus e de acordo com o decreto número 46.983, do Governo do Estado do Rio de Janeiro, só podem embarcar nos transportes públicos trabalhadores de setores definidos como 'essenciais' e pacientes em tratamento de saúde, com um acompanhante, desde que munidos de atestado médico, agendamento ou outro documento comprobatório da condição médica. Nesses locais, a Polícia Militar realiza a triagem dos usuários, com o apoio de funcionários das Concessionárias. O embarque ocorre por meio da apresentação de documento de identidade profissional, carteira de trabalho ou crachá funcional acompanhado de identidade oficial.

No sistema aquaviário, a Secretaria Estadual de Transportes (Setrans) informa que está interrompida a operação nas estações de Charitas (Niterói) e Cocotá (Ilha do Governador).

A operação da linha Praça XV - Arariboia ocorre com intervalos de 30 minutos no horário de pico (das 6h às 9h e das 16h às 18h) e de uma hora nos horários de vale e dias não úteis. Já a operação da linha de Paquetá ocorre com intervalos de até 3 horas.

A partir desta segunda (23/3), haverá controle de acesso **haverá controle de acesso na estação Arariboia**.

METRO RIO

Segundo a concessionária, os trens circulam normalmente nas linhas 1, 2 e 4.

Medidas de combate ao contágio do coronavírus

Por causa das medidas de combate ao aumento do contágio do novo coronavírus e de acordo com o decreto número 46.983, do Governo do Estado do Rio de Janeiro, só podem embarcar nos transportes públicos trabalhadores de setores definidos como 'essenciais' e pacientes em tratamento de saúde, com um acompanhante, desde que munidos de atestado médico, agendamento ou outro documento comprobatório da condição médica.

Nesses locais, a Polícia Militar realiza a triagem dos usuários, com o apoio de funcionários das Concessionárias. O embarque ocorre por meio da apresentação de documento de identidade profissional, carteira de trabalho ou crachá funcional acompanhado de identidade oficial. **A partir desta segunda (23/3), o acesso de 19 estações estarão parcialmente fechados.** Veja mais em: https://bit.ly/rioemalerta_230320

SUPERVIA

Alterações na operação dos trens

A Secretaria Estadual de Transportes (Setrans) informa que, em virtude do aumento da movimentação de passageiros identificado neste fim de semana na estação ferroviária de Duque de Caxias (Ramal Saracuruna), foi solicitado à SuperVia a reabertura para embarque e desembarque da estação Corte 8, a partir desta segunda-feira (23/03).

Dessa forma, os moradores desse município da Baixada Fluminense terão mais uma opção para o deslocamento à cidade do Rio. Além disso, para atender a demanda de passageiros, a concessionária já aumentou a frequência das viagens.

Essa medida resultará na retificação do decreto número 46.983, que determina, entre outras restrições, o fechamento da estação Corte 8. Dessa forma, reduz para nove o número de estações da SuperVia fechadas para embarque e desembarque: Ramal Japeri (Presidente Juscelino, Olinda, Lages e Paracambi), Ramal Belford Roxo (Coelho da Rocha, Agostinho Porto e Vila Rosali) e Ramal Saracuruna (Jardim Primavera e Campos Elíseos).

As alterações previstas no decreto para o ramal Japeri e extensão Vila Inhomirim (ramal Saracuruna), a partir desta segunda (23/03), foram canceladas. Amanhã, a operação seguirá a grade regular dos dias úteis nos horários de pico e vale.

A Setrans ressalta que as demais determinações anunciadas permanecem mantidas. Só podem embarcar nos transportes públicos trabalhadores de setores definidos como 'essenciais' (confira a relação abaixo) e pacientes em tratamento de saúde, com um acompanhante, desde que munidos de atestado médico, agendamento ou outro documento comprobatório da condição médica.

A partir desta segunda-feira (23/3), haverá controle de acesso em 15 estações da SuperVia - confira abaixo. Nesses locais, a Polícia Militar realiza a triagem dos usuários, com o apoio de funcionários das Concessionárias. O embarque ocorre por meio da apresentação de documento de identidade profissional, carteira de trabalho ou crachá funcional acompanhado de identidade oficial.

ATIVIDADES CONSIDERADAS ESSENCIAIS:

1 - Servidores públicos em serviço, inclusive aqueles relacionados às forças armadas, bombeiro militar, e agentes de segurança pública;

2 - Profissionais do setor de saúde em geral, inclusive individuais que prestem serviços de atendimento domiciliar, excetuando-se os serviços de natureza estética;

3 - Profissionais do setor de comércio relacionados aos gêneros alimentícios, tais quais mercados, supermercados, armazéns, hortifrutis, padarias e congêneres, farmácias drogarias e pet shops, revendedores de água e gás;

4 - Profissionais do setor de serviços tais quais transporte e logística em geral, como transportadoras, portos e aeroportos, motoristas de transporte público, correios, e congêneres, serviços de entregas, distribuidoras, fornecimento de catering, bufê e outros serviços de comida preparada, asseio e conservação, manutenção predial, empregados em edifícios e condomínios, vigilância e segurança privada, lavanderias hospitalares, veterinárias, funerárias, imprensa, serviços de telecomunicação e postos de gasolina;

5- Profissionais do setor industrial que exerçam atividades nas indústrias de alimentos, farmacêutica, material hospitalar, material médico, produtos de higiene, produtos de limpeza, ração animal, óleo e gás, serviços de apoio às operações offshore, refino, coleta de lixo, limpeza urbana e destinação de resíduos, distribuidoras de gás e energia elétrica e companhias de saneamento.

Bicicletários fechados

Desde quinta-feira (19/03), seguindo as recomendações dos órgãos públicos de saúde, bicicletários estão fechados por tempo indeterminado.

VLT

Linhas 1, 2 e 3 circulam nos trechos completos.

Linha 2 do VLT opera até 22h entre Praça XV e Praia Formosa

A linha 2 do VLT Carioca teve alterações na operação desde a quarta-feira, 11 de março. A circulação no trecho completo entre Praça XV e Praia Formosa foi estendida até 22h. Das 22h à meia-noite, a circulação ocorre entre Central e Praça XV. A empresa ainda informa que, das 22h à meia-noite, os usuários que se encontrarem na estação Central e desejarem seguir em sentido à região da Rodoviária, ou estiverem na parada Vila Olímpica e desejarem seguir no sentido Praça XV, poderão chegar ao seu destino por meio da integração com outras linhas do VLT, pelo custo de apenas uma viagem, em até 1 hora.

A concessionária informa que todas as linhas estão operando normalmente.

Mudanças nas operações do BRT

Desde esta segunda-feira (23/03), ficam suspensas quatro linhas de BRT que paravam no Terminal Jardim Oceânico. Outras duas novas linhas foram criadas e operam parando no Terminal Alvorada, que tem maior capacidade para atender os passageiros.

A medida foi definida pela Prefeitura do Rio devido ao grande número de passageiros que chegavam do metrô ao Terminal Jardim Oceânico, gerando aglomeração. As linhas Recreio Shopping x Jardim Oceânico, Madureira x Jardim Oceânico, Sulacap x Jardim Oceânico e Mato Alto x Jardim Oceânico estão temporariamente suspensas. As novas linhas Madureira x Alvorada (expresso) e Mato Alto x Alvorada (parador) atendem os usuários que precisam se deslocar neste trecho.

Além disso, nesta segunda (23/3), a Prefeitura do Rio determinou que ônibus comuns reforcem a linha TransOeste do BRT (Santa Cruz - Alvorada) como forma de conter a superlotação. Acesse o link https://bit.ly/rioemalerta_210320 e leia todos os detalhes.

Estação BarraShopping segue fechada, após incêndio

A estação BarraShopping (Expresso) segue temporariamente interditada após incêndio ocorrido na madrugada do dia 1º de janeiro de 2020. Os serviços expressos 18, 25, 40 e 53 estão realizando embarques e desembarques no módulo Parador.

🎯 Informações dos aeroportos

A RIOgaleão informa que o aeroporto Internacional Antônio Carlos Jobim, o Galeão, opera, no momento, com o auxílio de instrumentos para pousos e decolagens. Até 18h, dos 32 voos programados, houve quatro atrasos e três cancelamentos.

🎯 Defesa Civil

A Defesa Civil municipal registrou 13 ocorrências das 10h31 às 17h30 de hoje (23/03). Em caso de emergência, ligue 199.

🎯 Qualidade do Ar

Condições meteorológicas observadas no período:

Devido ao posicionamento de um sistema de alta pressão atmosférica na região Sudeste, o céu variou entre nublado e claro. Houve registro de chuva leve em áreas isoladas da cidade, resultando na manutenção das concentrações dos poluentes. Assim, a qualidade do ar ficou classificada como BOA nos locais monitorados.

Tendência da qualidade do ar para as próximas 24h


O tempo seguirá estável em todo o Rio de Janeiro, devido à atuação do sistema de alta pressão atmosférica. Com isso, o céu irá variar entre claro e parcialmente nublado, sem previsão de chuva. Assim, espera-se ligeiro aumento das concentrações dos poluentes, o que deverá deixar a qualidade do ar nas próximas 24h classificada entre BOA e REGULAR nas localidades monitoradas.

ESTAÇÃO DE MONITORAMENTO DA QUALIDADE DO AR	INDICE DE QUALIDADE DO AR (IQA)	POLUENTE DETERMINANTE DO IQA	CLASSIFICAÇÃO DA QUALIDADE DO AR
CENTRO	35	O ₃	BOA
COPACABANA	39	MP ₁₀	BOA
SÃO CRISTÓVÃO	28	O ₃	BOA
TIJUCA	28	O ₃	BOA
IRAJÁ	24	NO ₂	BOA
BANGU	29	MP ₁₀	BOA
CAMPO GRANDE	25	O ₃	BOA
PEDRA DE GUARATIBA	24	O ₃	BOA
U. M. SANTA CRUZ	TEMPORARIAMENTE INDISPONÍVEL		

Legenda: O₃ – Ozônio; PM₁₀ – Material Particulado; NO₂ – Dióxido de Nitrogênio; CO – Monóxido de Carbono; SO₂ – Dióxido de Enxofre

*Boletim enviado pela SMAC às 16h do dia 20/03/20.


Lagoa Rodrigo de Freitas






Gestão Ambiental do Sistema da Lagoa Rodrigo de Freitas

BOLETIM n°078/2020

PERÍODO 22/03 (12h) a 23/03 (11:59h) EMISSÃO 23/03/20 (16h)



DIAGNÓSTICO QUALIDADE DA ÁGUA

Proteção das Comunidades Aquáticas	Recreação de Contato Secundário	Cenários do Plano de Contingência
		
<p style="text-align: center;">Estado de EQUILÍBRIO</p> <p>ESTADO DE EQUILÍBRIO Condições adequadas para a preservação da vida aquática. [OD≥4mg/L]</p> <p>ESTADO DE ALERTA Condições transitórias/instáveis que, caso agravadas, podem comprometer a sobrevivência das comunidades aquáticas. [2≤OD<4mg/L]</p> <p>ESTADO CRÍTICO Condições inadequadas para a preservação da vida aquática, podendo levar à mortandade de peixes. [OD<2mg/L e/ou variação brusca da Temperatura]</p> <p><small>Proteção das Comunidades Aquáticas: Indicação da ocorrência de alterações no equilíbrio do ecossistema que podem levar a mortandade de peixes. Essa classificação é baseada, na concentração de Oxigênio Dissolvido (OD) e na variação da temperatura da água, fundamentais para a vida aquática.</small></p>	<p style="text-align: center;">PRÓPRIA IMPRÓPRIA</p> <p style="text-align: center;">Atividades de contato secundário permitidas:</p> <div style="display: flex;"> <div style="flex: 1;"> <p>ATIVIDADES DESPORTIVAS: Trecho 1*: remo em todas as suas modalidades; Trechos 1 e 2*: iatismo (classes "optimist", pinguim e "laser"); Trecho 3*: esqui aquático (segundo regulamento).</p> <p><small>Neste boletim são consideradas as coletas do período de 02/03 a 18/03. A classificação para o contato secundário é baseada na análise dos seis últimos resultados do parâmetro E. coli, segundo a Resolução CONAMA 357/2005, para água salobra Classe 2. *Parâmetros de uso conforme Decreto Municipal n°18.415/2000</small></p> </div> <div style="flex: 1;"> <p>ATIVIDADES RECREATIVAS: a) pedalinhos e barcos sem motor até três metros; b) barco a motor destinado exclusivamente a passeios turísticos e educação ambiental;</p> <p><small>Recreação de contato secundário: Atividades em que o contato com a água é esporádico ou acidental e a possibilidade de ingerir água é pequena, como na pesca, na navegação e/ou no iatismo.</small></p> </div> </div>	<p style="text-align: center;">Sem Cenário</p> <p style="text-align: center;"> ■ Até 1 cenário ■ Com 2 cenários ■ Com 3 ou + cenários </p> <p>Cenário 1 Detecção de lançamento de efluente reativo na presença de Reagente de Nessler (avaliação qualitativa para amônia); Cenário 2 Lançamento acidental de efluentes (óleos, esgoto, produtos químicos e outros); Cenário 3 Presença atípica de resíduos sólidos junto às comportas ou no espelho d'água, com necessidade de equipamentos especiais para a retirada; Cenário 4 Situação de níveis extremos do espelho d'água (superior à 0,80m; inferior à 0,20m datum imbituba); Cenário 5 Detecção visual de alteração no comportamento da fauna; Cenário 6 Índice de proteção das comunidades aquáticas em estado de alerta ou crítico (diagnóstico fornecido pela SMAC); Cenário 7 Detecção visual de mortandade de organismos.</p> <p><small>Cenários de Contingência: Situações/Eventos adversos que podem conferir risco à qualidade ambiental da Lagoa e ao seu entorno, conforme estabelecido no Plano de Contingência e Monitoramento da Lagoa.</small></p>
Mais informações: http://prefeitura.rio/web/smac/gestao-da-lagoa-rodrigo-de-freitas		

*Boletim enviado pela Seconserma às 16h do dia 23/03/20