



**PARCIALMENTE  
NUBLADO A  
CLARO**

**22/06/22**  
**18h**

**33°**  
**18°**

## Previsão do Tempo

### Noite de quarta-feira com tempo estável na cidade do Rio de Janeiro

De acordo com o Alerta Rio, o tempo permanecerá estável na cidade do Rio de Janeiro na noite desta quarta-feira (22/06), com predomínio de céu claro e sem previsão de chuva. Os ventos estarão fracos a moderados (até 51,9 km/h).

Nesta quarta-feira, as temperaturas se mantiveram estáveis em relação ao dia anterior, com mínima registrada de 18,3°C, à 0h45, no Alto da Boa Vista, e máxima de 32,6°C, às 13h45, em Guaratiba.

#### Previsão para o Município do Rio de Janeiro

	Noite 22/06/2022	Madrugada 23/06/2022	Manhã 23/06/2022	Tarde 23/06/2022
Condição do tempo				
Céu	Claro a Parcialmente Nublado	Claro a Parcialmente Nublado	Claro	Claro a Parcialmente Nublado
Precipitação	Sem chuva	Sem chuva	Sem chuva	Sem chuva
Vento	Fraco a Moderado de NE/E	Fraco a Moderado de NW/N	Moderado de NW/N	Fraco a Moderado de NE/E
Tendência da Temperatura	Estável	Estável	Estável	Estável

#### Previsão das temperaturas máximas e mínimas para o dia 23/06/2022

Barra/Jacarepaguá	Centro/Grande Tijuca	Zona Norte	Zona Oeste	Zona Sul
Máx.: 33 °C Mín.: 18 °C	Máx.: 32 °C Mín.: 19 °C	Máx.: 32 °C Mín.: 18 °C	Máx.: 33 °C Mín.: 18 °C	Máx.: 28 °C Mín.: 20 °C

#### Tábua de Marés (Fonte: DHN)

Alta: 0,9m às 21h41min do dia 22/06/2022
Baixa: 0,5m às 05h21min do dia 23/06/2022
Alta: 1,0m às 10h08min do dia 23/06/2022
Baixa: 0,4m às 17h47min do dia 23/06/2022

Siga o COR no Twitter: @operacoesrio

Tenha acesso em tempo real às informações do trânsito, previsão do tempo, transportes e muito mais.



# Previsão para os próximos quatro dias

Entre quinta-feira (23/06) e sexta-feira (24/06), o posicionamento de um sistema de alta pressão manterá o tempo estável, com variação da nebulosidade e **sem previsão de chuva**. As temperaturas seguirão estáveis.

No sábado (25/06), com a passagem de uma frente fria pelo oceano, a previsão é **de ventos moderados (de 18,5 a 51,9 km/h) a fortes (de 52 a 76 km/h) a partir da tarde**, e **de chuva fraca a moderada a partir da noite**. Os modelos numéricos de previsão do tempo estimam que chova menos de 5 mm nesse período em toda a cidade. Temperaturas em declínio, com máxima prevista de 25°C.

No domingo (26/06), o tempo continuará instável, com previsão **de chuva fraca a moderada isolada a qualquer momento**. Estimativa de chuva menor que 10 mm no dia em toda a cidade. As temperaturas seguirão em declínio, com máxima prevista de 23°C.

Última Atualização: 16:30 - 22/06/2022

Previsão Estendida para o município do Rio de Janeiro				
	23/06/2022 Qui	24/06/2022 Sex	25/06/2022 Sab	26/06/2022 Dom
Condição do tempo				
Céu	Claro a Parcialmente Nublado	Claro a Parcialmente Nublado	Parcialmente Nublado a Nublado	Nublado a Encoberto
Precipitação	Sem chuva	Sem chuva	Chuva fraca a moderada isolada a partir da noite	Chuva fraca a moderada isolada a qualquer momento
Vento	Fraco a Moderado de E/SE	Moderado de SW/W	Moderado a Forte de S/SW	Moderado de SE/S
Temperatura Máxima / Mínima	Estável Máx.: 33°C - Mín.: 18°C	Estável Máx.: 32°C - Mín.: 18°C	Declínio Máx.: 25°C - Mín.: 16°C	Declínio Máx.: 23°C - Mín.: 14°C

## RECOMENDAÇÕES EM CASOS DE VENTOS FORTES:

O Centro de Operações Rio reforça, a seguir, as recomendações de segurança elaboradas pela Defesa Civil do Estado (Sedec-RJ) e pelo Corpo de Bombeiros do RJ diante da ocorrência de raios e rajadas de ventos fortes:

### EM CASA:

- Feche portas e janelas
- Feche também persianas e cortinas para evitar que estilhaços se espalhem caso alguma janela quebre
- Feche o registro de gás
- Evite deixar objetos em locais altos, pois podem cair
- Se faltar luz, cuidado com o uso de velas para evitar incêndios.

### NA RUA:

- Não se abrigue debaixo de árvores ou coberturas metálicas
- Evite a prática de esportes ao ar livre, especialmente no mar
- Evite ficar próximo a precipícios, encostas ou lugares altos sem proteção
- Não estacione veículos próximos a torres de transmissão e placas de propaganda
- Cuidado! Caso haja queda de árvore, é possível que a rede de energia tenha sido rompida.

## Principais Intervenções

### Centro

#### Santo Cristo e Centro: bloqueios para obras até 30 de junho

A CET-Rio informa que interdições serão realizadas em vias dos bairros de Santo Cristo e Centro até o dia 30/06, para o serviço de fresagem asfáltica da Seconserva. Os bloqueios acontecem das 22h às 5h do dia seguinte. Saiba mais: <https://bit.ly/3LUpNEW>.

## Zona Sul

---

### Avenida Atlântica: interdição parcial a partir desta quarta-feira (22/06)

A Avenida Atlântica, em Copacabana, terá uma faixa interditada, das 6h às 16h, a partir desta quarta-feira (22/06), na pista das edificações, entre as ruas Belford Roxo e Almirante Gonçalves, para serviço de limpeza de galeria pela concessionária Águas do Rio. De acordo com portaria da CET-Rio, as interdições parciais estão previstas até o dia 15/12.

### Glória: bloqueios no entorno da Praça Paris até 01/07 para obras

A CET-Rio e a Seconserva informam que foram iniciadas as obras de recuperação da pavimentação no entorno da Praça Paris, na Glória. Inicialmente, os serviços serão executados na Rua Mestre Valentim e na Avenida Augusto Severo, sentido Flamengo, com interdições das 7h às 17h: <https://bit.ly/3PVx4Y0>.

### Copacabana: Túnel Sá Freire Alvim com interdições para obras até julho

A CET-Rio informa que o Túnel Prefeito Sá Freire Alvim, que faz a ligação entre as ruas Barata Ribeiro e Raul Pompéia, em Copacabana, conta com interdições parciais, das 21h às 6h, para obras de revitalização realizadas pela Secretaria Municipal de Conservação. A previsão é que a via seja liberada em julho. Veja: <https://bit.ly/3wQk6Ut>.

## Zona Norte

---

### Maracanã: interdições para jogo do Fluminense nesta quinta (23/06)

A CET-Rio montou um esquema especial de tráfego para o jogo entre Fluminense e Cruzeiro que ocorrerá na quinta-feira (23/06), às 19h, no Maracanã. Diversas vias no entorno do estádio serão interditadas a partir das 17h. Veja no link: <https://bit.ly/39O02ZF>.

### Interdições para jogo do Vasco no São Januário nesta sexta-feira (24/06)

A CET-Rio informa a interdição de vias no entorno do estádio de São Januário, a partir das 13h desta sexta-feira (24/06), para o jogo entre Vasco e Operário-PR, previsto para as 19h. Veja o esquema no link: <https://bit.ly/3blOayE>.

### Madureira: Rua Maria de Freitas tem sentido invertido

A CET-Rio informa que, desde o domingo, dia 12/06, a Rua Maria de Freitas, em Madureira, tem o seu sentido de direção invertido, passando a dar mão da Rua Carvalho de Souza para a Rua Carolina Machado. Saiba mais detalhes no link: <https://bit.ly/3mmdGWB>.

### São Cristóvão: Rua Bela com interdições parciais para obras

Segundo a CET-Rio, será necessário interditar uma faixa da via, de forma alternada, das 22h às 5h, para obras de recuperação da pavimentação pela Seconserva. Saiba mais: <https://bit.ly/3JxFYHF>.

### Benfica: interdições até 31 de julho para obras do Governo do Estado

A CET-Rio informa que interdições estão sendo realizadas nas ruas Couto Magalhães e Prefeito Olímpio de Melo, para obras do Governo do Estado. Saiba mais: <https://bit.ly/3sHLrpx>.

## Zona Oeste

---

### Avenida Estado da Guanabara: esquema 'pare e siga' para obras

Via opera em esquema de 'pare e siga', desde a Estrada do Pontal, no Recreio, até Grumari e fecha no período da noite. Obs.: via interditada na altura da Praia do Abricó, em ambos os sentidos.

## Vias Expressas

---

### Linha Vermelha: interdições a partir de hoje (22/06) para serviço da Riolut

A CET-Rio informa que a partir das 22h desta quarta-feira (22/06), a Linha Vermelha será parcialmente interditada para serviços de iluminação pública da Riolut, através do consórcio Smart Luz. Mais detalhes no link: <https://bit.ly/3bhFNUI>.

### Túneis Acústico e Zuzu Angel: interdição para manutenção até 28/07

A CET-RIO informa que as galerias serão interditadas, no sentido Gávea, entre 22h e 5h, de domingo a quinta, **exceto às quartas**, até o dia 28/07. Detalhes: <http://bit.ly/3PFwEFi>.

## Túnel Rebouças tem interdições para manutenção e limpeza de rotina

A CET-Rio, informa que o Túnel Rebouças passa por interdições para obra de revitalização e também para manutenção e limpeza de rotina, de 22h às 5h. As interdições no sentido Centro serão realizadas nas terças-feiras, dias 28/06, 12/07, 26/07, 09/08, 23/08, 13/09, 27/09, 11/10, 25/10, 08/11, 22/11 e 06/12. No sentido Lagoa, os bloqueios estão programados para ocorrer nos demais dias, de domingo à quinta-feira, até 19/12. Saiba mais aqui: <https://bit.ly/3m24w1l>

## Viaduto dos Marinheiros: interdição parcial para manutenção até 31/07

De acordo com a CET-Rio, o Viaduto dos Marinheiros, que liga a Avenida Presidente Vargas, na altura da Cidade Nova, à Praça da Bandeira, passa por interdições parciais para obras. Mais detalhes em [https://bit.ly/viad\\_marinheiros](https://bit.ly/viad_marinheiros).

## Transbrasil: bloqueios para obras na Avenida Brasil em vários bairros

A CET-Rio informa pontos de interdição na Avenida Brasil e seu entorno para as obras do Consórcio Transbrasil. Sinalização específica será instalada para orientar e alertar os motoristas, e as condições do trânsito monitoradas, quanto a eventuais impactos. Trechos, desvios e rotas alternativas no link: <https://bit.ly/3q22t05>.

## Linha Vermelha: interdições parciais para manutenção até 24 de junho

A CET-Rio informa que estão sendo realizadas interdições parciais na Linha Vermelha, desde segunda-feira (04/04) até o dia 24/06, para serviços de manutenção da Seconserva. Veja mais: <http://bit.ly/3wZTssb>.

## Fechamentos de rotina dos túneis do Porto Maravilha

Confira os dias e horários de fechamento das galerias dos túneis subterrâneos do Porto Maravilha, segundo a Companhia de Desenvolvimento Urbano da Região do Porto do Rio de Janeiro (Cdurp):

**Túnel Rio 450:** toda quarta-feira, das 23h às 6h, para manutenção.

**Túnel Prefeito Marcello Alencar:**

- Aos domingos e feriados, das 6h às 8h30, nos dois sentidos (as duas galerias), para Área de Proteção ao Ciclismo de Competição (APCC).
- Toda segunda e terça, das 23h às 6h, no sentido rodoviária (Galeria MAR), para manutenção.
- Toda quinta e sexta, das 23h às 6h, no sentido Aterro do Flamengo (Galeria Continente), para manutenção.

## Túneis: interdições programadas para manutenção preventiva

A CET-Rio divulga os fechamentos noturnos para manutenções nos principais túneis, viadutos e elevados da cidade, conforme programação no quadro a seguir.

TÚNEIS - FECHAMENTOS	
SEGUNDAS	TERÇAS
<p>1) Túnel Santa Bárbara, Elevado 31 de Março e Viaduto Eng. Noronha <b>fecham no sentido Botafogo, das 23h50 às 5h</b> do dia seguinte. Rota alternativa: Túnel Rebouças e Aterro</p> <p>2) Túneis Rafael Mascarenhas e Zuzu Angel <b>fecham no sentido Lagoa, das 23h50 às 5h</b>. Rota alternativa: Av. Niemeyer</p>	<p>1) Túnel Rebouças, Elevado Eng. Freyssinet e Viaduto Saint Hilaire <b>fecham no sentido Linha Vermelha, das 23h50 às 5h</b>. Rota alternativa: reversível montada nas galerias sentido Lagoa e Av. Paulo de Frontin.</p> <p>2) Túneis Eng. Paulo César Marcelino e Eng. Luiz Jacques de Moraes e Elevado Presidente Itamar Franco <b>fecham no sentido Barra, das 23h50 às 04h30</b>. Rota alternativa: pista superior do Elevado das Bandeiras, que funcionará no sentido Barra</p> <p>3) Túnel Vice- Presidente José de Alencar <b>fecha no sentido Guaratiba, das 23h às 4h</b>. Rota Alternativa: Serra da Grota Funda</p>
QUARTAS	QUINTAS
<p>1) Túnel Santa Bárbara, Elevado 31 de Março e Viaduto Eng. Noronha <b>fecham no sentido Centro, das 23h50 às 5h</b>. Rota alternativa: Túnel Rebouças e Aterro</p> <p>2) Túneis Rafael Mascarenhas e Zuzu Angel <b>fecham no sentido São Conrado, das 23h50 às 5h</b>. Rota alternativa: Av. Niemeyer</p>	<p>1) Túnel Rebouças, Elevado Eng. Freyssinet e Viaduto Saint Hilaire <b>fecham no sentido Lagoa, das 23h50 às 5h</b>. Rota alternativa: reversível montada nas galerias sentido Linha Vermelha e Av. Paulo de Frontin</p> <p>2) Túneis do Joá e São Conrado e Elevado das Bandeiras <b>fecham no sentido São Conrado, das 23h50 às 04h30</b>. Rota alternativa: pista superior do Elevado das Bandeiras, que funcionará no sentido São Conrado</p> <p>3) Túnel Vice- Presidente José de Alencar <b>fecha no sentido Recreio, das 23h às 4h</b>. Rota Alternativa: Serra da Grota Funda</p>
TODAS AS NOITES	
<p>1) Túneis do Joá e São Conrado e Elevado das Bandeiras (pista superior) <b>fecham no sentido Barra, das 23h50 às 04h30 - exceto</b> quando houver bloqueio dos outros elevados. *Observação: toda essa programação poderá ser suspensa a qualquer tempo, devido às condições do tempo ou a questões operacionais da cidade.</p>	

## Transportes

### BRT

Os corredores Transoeste, Transcarioca e Transolímpica seguem com a circulação regular.

Segundo o BRT Mobi-Rio, as estações Vila Queiroz (Transcarioca) e Embrapa (Transoeste) estão temporariamente fechadas.

### VLТ

Linhas 1, 2 e 3 operam normalmente.

### Metrô Rio

Todas as linhas operam de forma regular.

## Esquema de funcionamento para jogo no Maracanã nesta quinta (23/06)

Confira as estações indicadas para chegada ao estádio, que receberá a partida entre Fluminense e Cruzeiro, às 19h desta quinta-feira (23/06): <https://bit.ly/39O02ZF>.


### SuperVia

Ramal Gramacho com operação irregular: intervalo médio de 20 minutos. Demais ramais operam regularmente segundo a SuperVia..

## Expresso do ramal Santa Cruz será retomado, gradativamente, até agosto

A SuperVia informa que vai voltar a oferecer o serviço de trem expresso no ramal Santa Cruz. O retorno do expresso começará no próximo dia 11 de julho de 2022, nos dias úteis, com três trens no pico matutino, partindo de Santa Cruz para a Central do Brasil, entre 4h10 e 4h50. Mais informações: <https://bit.ly/3y7wBLN>.


## Lagoa Rodrigo de Freitas






### Gestão Ambiental do Sistema da Lagoa Rodrigo de Freitas

BOLETIM nº 158/2022

PERÍODO 21/06 (12h) a 22/06 (11:59h) EMISSÃO 22/06/22 (16h)



Proteção das Comunidades Aquáticas	Recreação de Contato Secundário	Cenários do Plano de Contingência
 <p><b>Estado de EQUILÍBRIO</b> Condições adequadas para a preservação da vida aquática. [OD ≥ 4mg/L]</p> <p><b>ESTADO DE ALERTA</b> Condições transitórias/instáveis que, caso agravadas, podem comprometer a sobrevivência das comunidades aquáticas. [2 ≤ OD &lt; 4mg/L]</p> <p><b>ESTADO CRÍTICO</b> Condições inadequadas para a preservação da vida aquática, podendo levar à mortandade de peixes. [OD &lt; 2mg/L e/ou variação brusca da Temperatura]</p> <p><b>Proteção das Comunidades Aquáticas:</b> Indicação da ocorrência de alterações no equilíbrio do ecossistema que podem levar a mortandade de peixes. Essa classificação é baseada, na concentração de Oxigênio Dissolvido (OD) e na variação da temperatura da água, fundamentais para a vida aquática.</p>	 <p><b>PRÓPRIA</b> <b>IMPRÓPRIA</b></p> <p>Atividades de contato secundário permitidas:</p> <p><b>ATIVIDADES DESPORTIVAS:</b> <b>Trecho 1*:</b> remo em todas as suas modalidades; <b>Trechos 1 e 2*:</b> iatismo (classes "optimist", pinguim e "laser"); <b>Trecho 3*:</b> esqui aquático (segundo regulamento).</p> <p>Neste boletim são consideradas as coletas do período de 25/05 a 15/06. A classificação para o contato secundário é baseada na análise dos seis últimos resultados do parâmetro <i>E. coli</i>, segundo a Resolução CONAMA 357/2005, para água salobra Classe 2.</p> <p>*Parâmetros de uso conforme Decreto Municipal nº18.415/2000</p> <p><b>Recreação de contato secundário:</b> Atividades em que o contato com a água é esporádico ou acidental e a possibilidade de ingerir água é pequena, como na pesca, na navegação e/ou no iatismo.</p>	 <p><b>Sem Cenário</b></p> <p>Até 1 cenário   Com 2 cenários   Com 3 ou + cenários</p> <p><b>Cenário 1</b> Detecção de lançamento de efluente reativo na presença de Reagente de Nessler (avaliação qualitativa para amônia); <b>Cenário 2</b> Lançamento acidental de efluentes (óleos, esgoto, produtos químicos e outros); <b>Cenário 3</b> Presença atípica de resíduos sólidos junto às comportas ou no espelho d'água, com necessidade de equipamentos especiais para a retirada; <b>Cenário 4</b> Situação de níveis extremos do espelho d'água (superior à 0,80m; inferior à 0,20m datum imbituba); <b>Cenário 5</b> Detecção visual de alteração no comportamento da fauna; <b>Cenário 6</b> Índice de proteção das comunidades aquáticas em estado de alerta ou crítico (diagnóstico fornecido pela SMAC); <b>Cenário 7</b> Detecção visual de mortandade de organismos.</p> <p><b>Cenários de Contingência:</b> Situações/Eventos adversos que podem conferir risco à qualidade ambiental da Lagoa e ao seu entorno, conforme estabelecido no Plano de Contingência e Monitoramento da Lagoa.</p>

Mais informações: <https://meioambiente.prefeitura.rio/monitoramento-diario-da-qualidade-da-agua/>

## Defesa Civil

A Defesa Civil municipal registrou 47 ocorrências das 10h31 às 17h30 desta quarta-feira (22/06). Em caso de emergência, ligue 199.

## Baixe o app COR.RIO

Veja as ocorrências da cidade, trânsito, transportes, previsão do tempo, o radar meteorológico, pluviômetros e muito mais. Baixe agora o app COR.RIO gratuitamente nas versões **Android** ([bit.ly/appcor\\_android](https://bit.ly/appcor_android)) e **iOS** ([bit.ly/appcor\\_ios](https://bit.ly/appcor_ios)).

@operacoesrio



Acesse: [www.cor.rio](http://www.cor.rio)