



Rio em Estágio de Alerta devido ao aumento de casos do Coronavírus

O Centro de Operações da Prefeitura informa que o município do Rio de Janeiro permanece em ESTÁGIO DE ALERTA desde as 18h de segunda-feira (16/03/20), devido ao aumento do número de casos de Covid-19 na cidade. Equipes da Prefeitura seguem atuando na prevenção e contenção ao contágio do novo coronavírus no Rio. Os casos estão sendo monitorados constantemente por um gabinete de crise.

Nesta quinta-feira (19/03), a Prefeitura atualizou resumo com as principais medidas adotadas, até o momento, para conter o contágio do coronavírus (Covid-19) na capital fluminense (https://bit.ly/medidascoronavirus_190320). Abaixo, confira as medidas tomadas com relação aos transportes públicos, ao trânsito e às ações da Defesa Civil.

TRANSPORTES E TRÂNSITO

- Fiscalização nas 36 garagens de veículos do BRT para garantir que todos estejam circulando.
- Motoristas flagrados transportando passageiros em pé poderão ser detidos por desobediência.
- Cumprimento das medidas em 48 horas, sob pena de o serviço BRT ser suspenso para não disseminar o Covid-19.
- Multas: em ação na estação do BRT Santa Cruz, a SMTR aplicou 6 multas a linhas de ônibus que desrespeitaram a determinação de só transportar passageiros sentados. Com essa operação, sobe para 17 o número de multas aplicadas até as 18h desta quinta-feira.
- Fiscalização: os agentes fazem mais uma ação nos terminais Jardim Oceânico e Alvorada para verificar os serviços do BRT. Até às 17h desta quinta-feira, 6 autuações foram registradas.
- Adiar pagamento de taxas para taxistas por 60 dias.
- Determinada a desinfecção interna diária, antes do início da operação, conforme a Resolução 3243, dos veículos que fazem transporte público de passageiros.
- Intensificadas as ações com foco na fiscalização da higienização dos ônibus.
- Áreas de lazer - Nos próximos três domingos, dias 22 e 29 de março, e 05 de abril, o funcionamento das áreas de lazer em todo o território da cidade estará suspenso.
- Faixas reversíveis suspensas por tempo indeterminado nas seguintes vias: Av. Dom Helder Câmara, Av. Governador Carlos Lacerda (Linha Amarela), Av. Lucio Costa, Av. Prefeito Mendes de Moraes, Av. Presidente Castelo Branco, Orla da Zona Sul (Av. Delfim Moreira, Av. Vieira Souto, Av. Atlântica, Av. Princesa Isabel, Av. Lauro Sodré, Av. Nações Unidas), Av. Niemeyer, Rua Humaitá, Rua Jardim Botânico, Rua Professor Manuel de Abreu, Rua Teixeira Soares e Rua Visconde de Niterói.
- Prorrogação de prazo para pagamento de multas - Tendo em vista a redução de passageiros nos últimos dias e o conseqüente reflexo negativo nas receitas das empresas de ônibus atuantes na cidade, a SMTR prorrogou por 60 dias o prazo de vencimento das multas aplicadas aos consórcios.
- Fechamento de túneis - Desde terça-feira estão suspensos os fechamentos dos túneis da cidade para serviços de manutenções rotineiras como parte de ações necessárias para a redução do contágio pelo coronavírus.
- Postos de atendimento - Os postos do Leblon, Engenho Novo, Ilha do Governador, Irajá, Praça Seca, Bangu, Campo Grande e Botafogo estarão com atendimento suspenso de 17 a 31 de março, assim como os demais pontos onde há setor de Protocolo da secretaria. Apenas o posto do Riachuelo, que fica na Rua do Riachuelo, 257, térreo, funcionará neste período para receber solicitações de defesa prévia e real infrator de Pessoa Jurídica, no horário de 10 às 15h. No caso de Pessoa Física, o procedimento poderá ser feito pela internet, através do Carioca Digital, no link: <https://carioca.rio/>.
- O posto do Riachuelo não estará atendendo para outros serviços, como solicitação e retirada de Cartão de Estacionamento de Idoso.

- Os recursos de cancelamento de multa com vencimento entre 16 de março e 16 de abril não serão considerados intempestivos, e o motorista poderá realizar o procedimento até 30 dias após a data final acima citada.
- Vistoria nos veículos - O calendário de vistoria dos táxis, ônibus, fretamento, escolar, cabritinhos e vans foi alterado, sendo retomado no dia 13 de abril no posto do Guerengué.
- A abertura de processo de vistoria desses modais não estará disponível no posto até o dia 10 de abril.
- Vistorias para encerramento de permutas, transferências, inclusão de veículos e novas autonomias deverão ser realizadas até o dia 15 de abril, e os veículos estarão autorizados a circular até a data limite.
- Posto do Guerengué continuará atendendo para fazer o deslacre (retirada de lacre por irregularidades) de veículos.
- O serviço de emissão do DARM para pagamento de multa por circular com veículo não cadastrado na SMTR também estará disponível no posto.
- Cadastramento dos mototaxistas - Também ficará suspenso até o dia 31 de março. Porém, os interessados em atuar no serviço poderão agendar o cadastramento para depois desta data, pelo site da SMTR, no link: <http://sgtu.rio.rj.gov.br/MototaxiAgendar/index>
- Recenseamento de idosos - Para solicitar a gratuidade nos ônibus municipais ficará suspenso por 30 dias.
- Ouvidoria - O atendimento será realizado somente pelo telefone 1746 ou pela internet, através do link: <http://www.1746.rio>.

DEFESA CIVIL: ALERTAS À POPULAÇÃO POR SIRENES

A Subsecretaria de Proteção e Defesa Civil, subordinada à Secretaria Municipal de Ordem Pública (Seop), começou a utilizar, nesta quinta-feira, dia 19, o sistema de sirenes instalado em 103 comunidades cariocas para orientar que a população evite sair de casa por conta da pandemia do novo coronavírus.

A Defesa Civil municipal também recorreu ao sistema de alerta via SMS, que conta com 638.388 inscritos na cidade. Na quarta-feira, dia 18, já começaram a ser enviados torpedos com orientações e dicas sobre como se prevenir e evitar a propagação do vírus - como ficar em casa, evitar locais com aglomeração de pessoas, manter a higiene e proteger os idosos. O sistema é, normalmente, utilizado pela Defesa Civil para informar a população sobre previsão de chuvas fortes. Para se cadastrar, basta enviar uma mensagem de texto (SMS) para o número 40199, contendo o CEP. O serviço é gratuito e é possível enviar mais de um CEP.

CARTILHA CORONAVÍRUS

Tem dúvida sobre o coronavírus? A Secretaria Municipal de Saúde preparou uma cartilha com diversas informações sobre a doença. No material, você pode esclarecer suas questões sobre a Covid-19. Faça o download da cartilha no link: bit.ly/Cartilha_SMS.

Temporariamente suspensas as APCCs (áreas para ciclistas)

Em complemento às medidas de combate à pandemia de coronavírus, a Prefeitura - através da CET-Rio, Guarda Municipal, CDURP e Concessionária Porto Novo - comunica que estão temporariamente suspensas as APCCs, Áreas de Proteção ao Ciclismo de Competição. Assim, ficam suspensas as APCCs da Praia da Reserva (Barra da Tijuca e Recreio) e no Aterro do Flamengo (terças e quintas, das 4h às 5h30) e do Porto Maravilha (domingos, das 6 às 8h).

Túneis: suspensos os fechamentos para manutenção programada

A CET- RIO informa que, desde terça-feira, 17 de março, estão suspensos os fechamentos dos túneis da cidade para serviços de manutenções rotineiras, como parte de ações necessárias da Prefeitura do Rio para a redução do contágio pelo CORONAVÍRUS.

Faixas reversíveis suspensas desde quarta-feira (18/03)

De acordo com a CET-Rio, a medida faz parte do conjunto de ações necessárias à redução do contágio pelo Covid-19. A decisão foi tomada para desestimular a circulação na cidade e em virtude da redução no volume de veículos nessas vias que, em sua maioria, não são utilizadas pelo transporte coletivo.

A suspensão do funcionamento é por prazo indeterminado, nas seguintes vias:

- Av. Dom Helder Câmara;
- Av. Governador Carlos Lacerda (Linha Amarela);
- Av. Lucio Costa;

- Av. Prefeito Mendes de Moraes;
- Av. Presidente Castelo Branco;
- Orla da Zona Sul (Av. Delfim Moreira, Av. Vieira Souto, Av. Atlântica, Av. Princesa Isabel, Av. Lauro Sodré, Av. Nações Unidas), Av. Niemeyer;
- Rua Humaitá;
- Rua Jardim Botânico;
- Rua Professor Manuel de Abreu;
- Rua Teixeira Soares;
- Rua Visconde de Niterói.

Áreas de lazer suspensas nos próximos fins de semana

As áreas públicas de lazer do Rio estarão suspensas nos próximos domingos, dias 22 e 29 de março e 5 de abril.

Previsão do Tempo



Condições para chover forte a muito forte nesta sexta-feira (20)

Segundo o Sistema Alerta Rio, a aproximação de uma frente fria da Região Sudeste pode causar chuva moderada a forte, podendo ser muito forte de forma isolada, a partir desta noite (20). Ao longo do dia, o céu esteve parcialmente nublado a nublado e não houve registro de chuva. Os ventos ficaram fracos a moderados e as temperaturas apresentam declínio, com máxima registrada de 34,5°C, às 8h30, na estação Jardim Botânico, e mínima registrada de 23,5°C, às 3h15, na estação Alto da Boa Vista.

Previsão para o Município do Rio de Janeiro				
	Noite 20/03/2020	Madrugada 21/03/2020	Manhã 21/03/2020	Tarde 21/03/2020
Condição do tempo				
Céu	Nublado a Encoberto	Nublado a Encoberto	Nublado a Encoberto	Nublado a Encoberto
Precipitação	Pancadas de chuva	Chuva moderada a forte	Chuva fraca a moderada	Chuva fraca a moderada isolada
Vento	Moderado a Forte de S/SW	Moderado a Forte de S/SW	Moderado a Forte de S/SW	Moderado de SE/S
Tendência da Temperatura	Estável	Estável	Estável	Declínio
Previsão das temperaturas máximas e mínimas para o dia 21/03/2020				
Barra/Jacarepaguá	Centro/Grande Tijuca	Zona Norte	Zona Oeste	Zona Sul
Máx.: 30 °C Mín.: 22 °C	Máx.: 29 °C Mín.: 21 °C	Máx.: 28 °C Mín.: 24 °C	Máx.: 28 °C Mín.: 26 °C	Máx.: 31 °C Mín.: 24 °C
Tábua de Marés (Fonte: DHN)				
Baixa: 0,2m às 19h32min do dia 20/03/2020				
Alta: 1,1m às 01h23min do dia 21/03/2020				
Baixa: 0,4m às 08h00min do dia 21/03/2020				
Alta: 1,1m às 13h11min do dia 21/03/2020				

ALERTAS DE CHUVAS FORTES DA DEFESA CIVIL

Todos os cidadãos devem se cadastrar no serviço de alertas da Defesa Civil via SMS. Basta enviar o CEP de casa para o nº 40199, por mensagem de texto. É gratuito.

RECOMENDAÇÕES EM CASOS DE ALAGAMENTOS:

- Redobre a atenção ao dirigir e mantenha os faróis acessos;
- Permaneça em local seguro e evite áreas com alagamentos;
- Não caminhe pelas águas, pois há perigo de correnteza e de ferimentos com objetos, quedas em buracos sob a água, além de risco de doenças;

- Não fique próximo à beira de córregos e rios;
- Nunca force a passagem de carros em vias alagadas.

RECOMENDAÇÕES EM CASOS DE VENTOS FORTES:

Veja, a seguir, as recomendações de segurança elaboradas pela Defesa Civil do Estado (Sedec-RJ) e pelo Corpo de Bombeiros do RJ diante da ocorrência de rajadas de ventos fortes:

Em casa:

- Feche as janelas, basculantes e portas de armários para evitar canalizações de ventos no interior de casa. Persianas, cortinas ou blecautes também devem estar fechados para evitar que estilhaços se espalhem, no caso de alguma janela quebrar;
- Aparelhos elétricos e registro de gás devem estar fechados. Dessa forma, não há agravamento em caso de queda de árvore;
- Evite deixar objetos que possam cair em locais altos;
- Mantenha as árvores do jardim ou do quintal sempre podadas e bem cuidadas;
- Fique atento: se houver falta de luz, cuidado com o uso de velas para evitar incêndios.

Na rua:

- Não se abrigue debaixo de árvores ou de coberturas metálicas;
- Evite a prática de esportes ao ar livre, especialmente, no mar;
- Evite ficar próximo a precipícios, encostas ou lugares altos sem proteção;
- Evite passar sob cabos elétricos, outdoors, andaimes, escadas;
- Não estacione veículos próximos a torres de transmissão e placas de propaganda;
- Não queime lixo, não ateie fogo em terrenos para remover vegetação, não acenda fogueiras ou jogue bitucas de cigarros em estradas ou terrenos com mata;
- Fique atento: caso haja queda de árvore, é possível que a rede de energia tenha sido rompida. Nesta situação, há risco de acidentes causados por raios.

Previsão do tempo para os próximos quatro dias





Nesta sexta-feira (20/03), a passagem de uma frente fria, manterá o tempo instável com céu nublado a encoberto e pancadas de chuva moderada forte a partir da tarde, **podendo ser muito forte em curtos períodos de tempo durante a noite e vir acompanhadas de raios e rajadas de vento forte.**

No sábado (21/03), após a passagem da frente fria permanece o tempo instável com **chuva moderada a forte no período da madrugada e chuva fraca a moderada a partir da manhã de sábado.**

No domingo (22/03) o transporte de umidade manterá o céu com muitas nuvens ao longo do dia e **com chuva fraca a moderada isolada durante a noite.**

Entre a segunda-feira (23/03) e terça-feira (24/03) com a atuação de um sistema de alta pressão, o tempo volta a ficar estável na cidade do Rio e não há previsão de chuva.

Última Atualização: 08:01 - 20/03/2020

Previsão Estendida para o município do Rio de Janeiro				
	21/03/2020 Sab	22/03/2020 Dom	23/03/2020 Seg	24/03/2020 Ter
Condição do tempo				
Céu	Nublado a Encoberto	Nublado a Encoberto	Nublado a Parcialmente Nublado	Parcialmente Nublado a Claro
Precipitação	Chuva moderada a forte a qualquer momento	Chuva fraca a moderada isolada durante a noite	Sem chuva	Sem chuva
Vento	Moderado a Forte de S/SW	Fraco a Moderado de SE/S	Fraco a Moderado de E/SE	Fraco a Moderado de E/SE
Temperatura Máxima / Mínima	Declínio Máx.: 31°C - Mín.: 21°C	Estável Máx.: 31°C - Mín.: 19°C	Estável Máx.: 32°C - Mín.: 17°C	Estável Máx.: 32°C - Mín.: 16°C

Baixe o app COR.RIO

Veja as ocorrências da cidade, trânsito, transportes, previsão do tempo, o radar meteorológico, pluviômetros e muito mais. Baixe agora o app COR.RIO gratuitamente nas versões Android (http://bit.ly/appcor_android) e iOS (http://bit.ly/appcor_ios).

Principais intervenções

Zona Norte

Av. Paulo de Frontin: esquema de trânsito para a etapa III das obras

No dia 8 de fevereiro, foi iniciada a etapa III das obras de saneamento do Coletor Tronco Cidade Nova. Para dar continuidade às obras, foi necessário interditar meia pista da Avenida Paulo de Frontin, no sentido Centro, entre as ruas João Paulo I e Haddock Lobo. Além disso, os trechos da Av. Paulo de Frontin, no sentido Rebouças, que foram interditados nas etapas I e II, foram liberados. Confira no link os detalhes: <http://bit.ly/paulofrontinfase3>

ETAPA II DA OBRA COMEÇOU NO DIA 11/01

A CET-Rio informa que, no dia 11/01, foi iniciada a **etapa II** das obras do Coletor Tronco Cidade Nova, com duração prevista de 20 dias. Por isso, há interdição da **Avenida Paulo de Frontin, no sentido Túnel Rebouças, entre as ruas João Paulo I e Haddock Lobo**. Clique em <http://bit.ly/39TVnki> e veja as novas interdições.

Alto da Boa Vista: afundamento de pista na Estrada Dona Castorina

Estrada da Dona Castorina segue totalmente interditada, nos dois sentidos, entre Rua Pacheco Leão e Estrada da Gávea Pequena, devido afundamento de pista. Opte pela Estrada das Canoas. CET-Rio orienta motoristas na região.

Tijuca: obra provoca alteração viária

Desde 2 de julho de 2019, está fechado o acesso da Rua Barão de Iguatemi para a Rua Vicente Licínio. Da Rua Barão de Iguatemi para a Rua Vicente Licínio seguir o seguinte percurso: Rua Felisberto de Menezes; Rua Mariz e Barros, Rua Afonso Pena; Rua Gonçalves Crespo e Rua Vicente Licínio. O bloqueio é para obras de construção de uma praça na Rua Gonçalves Crespo.

Vias Expressas

Transbrasil: intervenção entre o Into e a Rodoviária

A CET-Rio informa que, no **dia 7 de dezembro de 2019**, foi interditada a agulha da pista lateral da Av. Brasil (lado oposto ao INTO) para a pista central, sentido Centro, logo após a R. Santos Lima. Além disso, houve a abertura do acesso da R. Santos Lima para a pista central, sentido Centro (um novo semáforo foi instalado para permitir o acesso). Veículos na Av. Brasil, sentido Centro, com destino à rodoviária, devem seguir preferencialmente pela pista central (sentido Centro) e acessar a pista junto ao INTO. A última agulha para a pista central está localizada na altura da Passarela 04, em Benfica.

No entanto, há também uma **rota de desvio** para os motoristas que acessarem a pista lateral da Av Brasil, sentido Centro (no lado oposto ao INTO): pista lateral da Av. Brasil, sentido Centro, no lado oposto ao INTO > Rua Santos Lima, sentido São Cristóvão > retorno à Rua Santos Lima, sentido Av Brasil > Av Brasil ,sentido Centro > Av Rodrigues Alves > Rodoviária. Detalhes: <http://bit.ly/into071219>

Transbrasil: mudanças de agulhas na região do Into

A CET-Rio informa que foi interditada a agulha da pista lateral da Av. Brasil (lado oposto ao INTO) para a central, sentido Centro, logo após a Rua Santos Lima. **A interdição ocorreu no dia 30 de novembro de 2019**. Para tornar viável a execução da obra, foi fechada a agulha existente da pista central para a pista lateral, sentido Centro, nas proximidades da Rua Conde de Leopoldina. Uma nova agulha operacional da pista lateral para a central foi aberta logo após a Rua Conde de Leopoldina.

ALTERAÇÃO NO PONTO DE ÔNIBUS

Os ônibus vindos da Rua Conde de Leopoldina devem acessar a nova agulha para seguir pela pista central da Av Brasil, no sentido Centro. O ponto de ônibus foi transferido da pista lateral (lado oposto ao INTO) para a pista central.

DEMAIS VEÍCULOS

Motoristas devem ficar atentos: os carros de passeio que seguem na pista central da Av Brasil, sentido Centro, não têm mais acesso à pista lateral da Av Brasil (no lado oposto ao INTO). Para ter acesso à Rua Santos Lima, os motoristas devem seguir pela pista lateral da Av Brasil, sentido Centro, e acessar o desvio pela Rua Conde de Leopoldina, até a pista lateral da Av Brasil e o acesso à Rua Santos Lima.

Transbrasil: mudanças nas agulhas entre Benfica e o Caju

Desde 14 de setembro de 2019, há reposicionamento de agulha entre as pistas lateral e central da Av Brasil, no sentido Centro, entre Benfica e Caju. Da pista central para lateral, a mudança será na altura da Rua Ricardo Machado (Caju). Da lateral para central, na altura da Rua Olímpio de Melo (Benfica). Quem vai para a Ponte Rio-Niterói, Benfica e São Cristóvão deve ficar atento!

DA PISTA LATERAL PARA A CENTRAL

Interditada a agulha da pista lateral para a central, sentido Centro, na altura da Rua Ricardo Machado, no Caju. O fechamento tem o objetivo de ganhar uma faixa de circulação na pista central, compensando o estreitamento de pista necessário para viabilizar a obra de construção do viaduto do BRT Transbrasil.

DA PISTA CENTRAL PARA A LATERAL

Interditada a agulha da pista central para a lateral, no sentido Centro, na altura da Rua Olímpio de Melo, em Benfica. *A agulha existente junto à passarela 05 passa a ser o último acesso para São Cristóvão e Benfica. Detalhes no link: <http://bit.ly/Brasilagulhas0919>*

Transbrasil: alterações em Coelho Neto

Desde 10/02/2019, estão interditados os acessos e as saídas da Av. Brasil, entre a Av. Pastor Martin Luther King Júnior e a Rua Ribeyrolles e Rua Bertichen, na altura de Coelho Neto, em ambos os sentidos. Veículos com origem ou destino à região da Pavuna e Coelho Neto devem atentar para os desvios, proibições de estacionamento e inversão de sentido em vias da região. Mais: <http://bit.ly/transbrasil100219>



Bonde de Santa Teresa suspende comercialização de bilhetes para turistas

Em virtude da necessidade de adoção de medidas de prevenção ao novo coronavírus, o Bonde de Santa Teresa suspendeu a comercialização de bilhetes para turistas. Estão sendo transportados apenas moradores do bairro cadastrados no sistema de gratuidade, cuja comprovação é feita por meio da apresentação da carteira específica.

A circulação ocorre da estação Carioca à parada Dois Irmãos, com intervalos de uma hora. *Até o fim da semana, essas mudanças serão reavaliadas e novas medidas poderão ser adotadas.*

METRO RIO

Segundo a concessionária, os trens circulam normalmente nas linhas 1, 2 e 4.

SUPERVIA

Supervia informa que todos os ramais têm operação regular.

Bicicletários fechados

Desde quinta-feira (19/03), seguindo as recomendações dos órgãos públicos de saúde, bicicletários estão fechados por tempo indeterminado.

Linhas 1, 2 e 3 circulam nos trechos completos.

Linha 2 do VLT opera até 22h entre Praça XV e Praia Formosa

A linha 2 do VLT Carioca teve alterações na operação desde a quarta-feira, 11 de março. A circulação no trecho completo entre Praça XV e Praia Formosa foi estendida até 22h. Das 22h à meia-noite, a circulação ocorre entre Central e Praça XV. A empresa ainda informa que, das 22h à meia-noite, os usuários que se encontrarem na estação Central e desejarem seguir em sentido à região da Rodoviária, ou estiverem na parada Vila Olímpica e desejarem seguir no sentido Praça XV, poderão chegar ao seu destino por meio da integração com outras linhas do VLT, pelo custo de apenas uma viagem, em até 1 hora.

A concessionária informa que todas as linhas estão operando normalmente.

Alterações durante o estágio de prevenção ao covid-19 a partir do dia 21/3

O BRT Rio informa que, diante das medidas emergenciais adotadas em todo o município, envolvendo os transportes, haverá alterações nos serviços que atendem, principalmente, ao terminal Jardim Oceânico, do corredor Transoeste. **Fique atento às mudanças que entram em vigor a partir deste sábado, 21/03.**

Para chegar ao terminal Jardim Oceânico, o cliente poderá utilizar o serviço 50 (Centro Olímpico x Jardim Oceânico – Parador), que segue sem alterações, até o momento.

Para sair do terminal Alvorada em direção ao Recreio (estações Paradoras), há o serviço 25 (Mato Alto x Alvorada – Parador).

BRT **ALTERAÇÕES NOS SERVIÇOS**
DURANTE O ESTÁGIO DE PREVENÇÃO

INFORMA
#coronavirus

SERVIÇOS	O QUE MUDA?
21 PARADOR Recreio Shopping x Jardim Oceânico	Não para no Alvorada
25 PARADOR Mato Alto x Alvorada	Deixa de ir ao Jardim Oceânico
40 EXPRESSO Madureira x Alvorada	Deixa de ir ao Jardim Oceânico
53 EXPRESSO Sulacap x Alvorada	Deixa de ir ao Jardim Oceânico

Estação BarraShopping segue fechada, após incêndio

A estação BarraShopping (Expresso) segue temporariamente interditada após incêndio ocorrido na madrugada do dia 1º de janeiro de 2020. Os serviços expressos 18, 25, 40 e 53 estão realizando embarques e desembarques no módulo Parador.

Informações dos aeroportos

A RIOgaleão informa que o aeroporto Internacional Antônio Carlos Jobim, o Galeão, opera, no momento, com o auxílio de instrumentos para pousos e decolagens. Até 17h, dos 69 voos programados, houve quatro atrasos e 16 cancelamentos. No Santos Dumont, que segundo a Infraero, opera em condições visuais, entre os 73 voos previstos, 23 foram cancelados.

A Defesa Civil municipal registrou 21 ocorrências das 10h31 às 17h30 desta sexta-feira (20/03). Em caso de emergência, ligue 199.

Qualidade do Ar

Condições meteorológicas observadas no período:

A aproximação de uma frente fria da Região Sudeste ocasionou aumento da nebulosidade ao longo desta sexta-feira na cidade do Rio de Janeiro. O céu esteve parcialmente nublado a nublado e não houve registro de chuva, resultando na manutenção ligeira elevação das concentrações dos poluentes. Assim, a qualidade do ar ficou classificada entre BOA e REGULAR nos locais monitorados.

Tendência da qualidade do ar para as próximas 24h

A atuação da frente fria favorecerá céu nublado, com possibilidade de pancadas de chuva ao longo do período. Assim, espera-se a manutenção das concentrações dos poluentes, o que deverá deixar a qualidade do ar nas próximas 24h classificada entre BOA a REGULAR nas localidades monitoradas.

ESTAÇÃO DE MONITORAMENTO DA QUALIDADE DO AR	ÍNDICE DE QUALIDADE DO AR (IQA)	POLUENTE DETERMINANTE DO IQA	CLASSIFICAÇÃO DA QUALIDADE DO AR
CENTRO	46	O ₃	BOA
COPACABANA	56	PM ₁₀	REGULAR
SÃO CRISTÓVÃO	58	O ₃	REGULAR
TUJUCA	43	O ₃	BOA
IRAJÁ	TEMPORARIAMENTE INDISPONÍVEL		
BANGU	58	O ₃	REGULAR
CAMPO GRANDE	44	O ₃	BOA
PEDRA DE GUARATIBA	47	O ₃	BOA
U. M. SANTA CRUZ	TEMPORARIAMENTE INDISPONÍVEL		

Legenda: O₃ – Ozônio; PM₁₀ – Material Particulado; NO₂ – Dióxido de Nitrogênio; CO – Monóxido de Carbono, SO₂ – Dióxido de Enxofre

*Boletim enviado pela SMAC às 16h do dia 20/03/20.



DIAGNÓSTICO QUALIDADE DA ÁGUA

Proteção das Comunidades Aquáticas



Estado de EQUILÍBRIO



ESTADO DE EQUILÍBRIO
Condições adequadas para a preservação da vida aquática. [OD \geq 4mg/L]



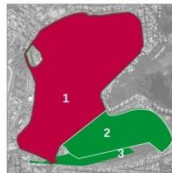
ESTADO DE ALERTA
Condições transitórias/instáveis que, caso agravadas, podem comprometer a sobrevivência das comunidades aquáticas. [2 \leq OD<4mg/L]



ESTADO CRÍTICO
Condições inadequadas para a preservação da vida aquática, podendo levar à mortandade de peixes. [OD<2mg/L e/ou variação brusca da Temperatura]

Proteção das Comunidades Aquáticas: Indicação da ocorrência de alterações no equilíbrio do ecossistema que podem levar a mortandade de peixes. Essa classificação é baseada, na concentração de Oxigênio Dissolvido (OD) e na variação da temperatura da água, fundamentais para a vida aquática.

Recreação de Contato Secundário



PRÓPRIA IMPRÓPRIA

Atividades de contato secundário permitidas:

ATIVIDADES DESPORTIVAS:

Trecho 1^o: remo em todas as suas modalidades;
Tremos 1 e 2^o: iatismo (classes "optimist", pinguim e "laser");
Trecho 3^o: esqui aquático (segundo regulamento).

ATIVIDADES RECREATIVAS:

a) pedalinhos e barcos sem motor até três metros;
b) barco a motor destinado exclusivamente a passeios turísticos e educação ambiental;

Neste boletim são consideradas as coletas do período de 27/02 a 16/03. A classificação para o contato secundário é baseada na análise dos seis últimos resultados do parâmetro E. coli, segundo a Resolução CONAMA 357/2005, para água salobra Classe 2.
*Parâmetros de uso conforme Decreto Municipal nº18.415/2000

Recreação de contato secundário: Atividades em que o contato com a água é esporádico ou acidental e a possibilidade de ingerir água é pequena, como na pesca, na navegação e/ou no iatismo.

Cenários do Plano de Contingência



Sem Cenário



Até 1 cenário



Com 2 cenários



Com 3 ou + cenários

Cenário 1 Detecção de lançamento de efluente reativo na presença de Reagente de Nessler (avaliação qualitativa para amônia);
Cenário 2 Lançamento acidental de efluentes (óleos, esgoto, produtos químicos e outros);
Cenário 3 Presença atípica de resíduos sólidos junto às comportas ou no espelho d'água, com necessidade de equipamentos especiais para a retirada;
Cenário 4 Situação de níveis extremos do espelho d'água (superior à 0,80m; inferior à 0,20m datum imbituba);
Cenário 5 Detecção visual de alteração no comportamento da fauna;
Cenário 6 Índice de proteção das comunidades aquáticas em estado de alerta ou crítico (diagnóstico fornecido pela SMAC);
Cenário 7 Detecção visual de mortandade de organismos.

Cenários de Contingência: Situações/Eventos adversos que podem conferir risco à qualidade ambiental da Lagoa e ao seu entorno, conforme estabelecido no Plano de Contingência e Monitoramento da Lagoa.