



🎯 Jogos Olímpicos Rio 2016

Veja informações detalhadas dos eventos do dia das Olimpíadas:

Boletim Especial Interdições Boulevard Olímpico: <http://bit.ly/BoletimBoulevard>

Boletim Especial Maratona de Rua: <http://bit.ly/MaratonaRio2016>

Boletim Especial Triatlo: <http://bit.ly/rio2016triatlo>

Boletim sobre o entorno do Maracanã (Vôlei e Futebol): http://bit.ly/Maracanã_VoleiFut

Boletim sobre as Live Sites (Porto, Madureira e Campo Grande): http://bit.ly/Live_Sites

Boletim sobre o entorno do Estádio Olímpico (Engenhão): <http://bit.ly/EntornoEngenhão>

Boletim sobre o entorno do Parque Olímpico: <http://ow.ly/XoBR302sclz>

Boletim sobre o entorno do Complexo de Deodoro: <http://bit.ly/EntornodeDeodoro>

Boletim sobre a Região Copacabana (Forte, Lagoa, Leme e Marina): <http://bit.ly/RegiãoCopacabana>

Boletim sobre as regras de circulação de caminhões: <http://bit.ly/29wYQXS>

Boletim sobre os bloqueios na Ponte do Saber e Ilha do Fundão: <http://bit.ly/29IDNFt>

Todas as informações sobre a circulação das faixas Olímpicas: <http://ow.ly/KF1I302xnWj>



🎯 Transporte

METRO RIO

Segundo o MetrôRio, as linhas 1 e 2 circulam normalmente. A Linha 4 opera a partir das 6h.

Linha 1 – A operação será das 5h até 1h30, de segunda a sábado, e das 6h30 à 1h30, aos domingos e feriados. No dia 21 de agosto, a circulação será até 2h.

Linha 2 – A operação será das 5h às 0h, de segunda a sábado, e das 7h às 0h, aos domingos e feriados. No dia 21 de agosto, a circulação ocorrerá das 7h às 2h.

Linha 4 – Exclusiva para os usuários portadores de ingresso acompanhados do Cartão RioCard Jogos Rio 2016 e de credenciados. Funcionará das 6h à 1h, em dias de semana e aos sábados. Aos domingos e feriados, funcionará das 7h à 1h, com exceção do dia 21 de agosto, quando os trens circularão até 2h.

Site da concessionária Metrô Rio: <https://www.metrorio.com.br/>

BARCAS

CCR Barcas | viagem extra todos os dias, até 21 de agosto

Para atender a demanda diferenciada, decorrente da Olimpíada Rio 2016, a CCR Barcas vai realizar uma viagem extra às 24h, todos os dias na linha Praça XV-Praça Arariboia (Rio-Niterói), até 21 de agosto – data de encerramento dos Jogos. A Concessionária está comprometida em contribuir para o sucesso do evento e pretende, como sempre, trabalhar para prestar um serviço de excelência aos usuários do transporte aquaviário.

SUPERVIA

Segundo a Supervia, os ramais de Santa Cruz, Deodoro, Japeri, Saracuruna e Belford Roxo operam normalmente.

Planejamento para competições no Estádio Olímpico, Parque Olímpico de Deodoro, Centro Olímpico de Hipismo, Parque Radical e Maracanãzinho

Os trens da SuperVia são a melhor opção de transporte para quem vai ao Estádio Olímpico acompanhar as competições de atletismo. A estação Olímpica de Engenho de Dentro está localizada ao lado do estádio e é atendida pelos trens paradores do ramal Deodoro, com intervalo de 6 minutos, e expressos dos ramais Japeri e Santa Cruz, com intervalo de 4 minutos no trecho Central do Brasil-Deodoro. Para a ida ao segundo evento do dia, realizado entre 17h45 e 23h05, a concessionária vai monitorar o fluxo de passageiros e viagens extras podem ser disponibilizadas. Após o término das competições, serão oferecidos trens extras para as estações terminais Central do Brasil, Santa Cruz e Japeri, com partidas da estação Olímpica de Engenho de Dentro. Todas as viagens são em trens com ar-condicionado.

O público que foi ao Parque Radical conta com os trens regulares do ramal Japeri na volta para casa. Viagens extras com partidas da estação Ricardo de Albuquerque para as estações terminais Japeri e Central do Brasil são oferecidas de acordo com a demanda de passageiros.

Os espectadores do Parque Olímpico de Deodoro e Centro Olímpico de Hipismo devem embarcar nos trens do ramal Santa Cruz, que opera com intervalo de 8 minutos até 20h, e desembarcar na estação Magalhães Bastos. A partir das 19h30, trens com destino a Santa Cruz também realizarão parada na estação Vila Militar que, além de Magalhães Bastos é indicada para acesso na volta das competições. A concessionária está monitorando o fluxo de passageiros e trens extras podem ser disponibilizados para as estações Santa Cruz e Central do Brasil durante e após a operação comercial. Todas as viagens são em trens com ar-condicionado.

O público que for às competições no Maracanãzinho poderá contar com os trens da grade regular. Logo após o último jogo de vôlei do dia, serão oferecidas partidas extras das estações Maracanã e São Cristóvão para Santa Cruz e Japeri, de acordo com a demanda de passageiros. As demais estações do sistema funcionarão para desembarque.

Site da concessionária Supervia: <http://www.supervia.com.br/>

BRT

Segundo o consórcio BRT Rio, a operação ocorre normalmente.

Mudanças nas Estações Madureira e Vicente de Carvalho para os jogos

Desde quinta-feira (04/08), as estações Madureira-Manaceia e Vicente de Carvalho, do corredor Transcarioca, terão os módulos destinados ao serviço parador alterados para atender o público que vai para os equipamentos olímpicos. A mudança vai durar até o dia 21 de agosto. As duas estações estão no trajeto do serviço especial Vicente de Carvalho x Terminal Olímpico (Centro Olímpico), que faz o seguinte itinerário: Vicente de Carvalho, Madureira-Manaceia, Morro do Outeiro, que integra com o Terminal Olímpico, Riocentro e Olof Palme. No entanto, é importante ressaltar que esse serviço olímpico só começa no dia 05.

A decisão de começar o isolamento dos módulos amanhã deve-se ao fato de ser feriado na cidade, o que diminui a demanda de passageiros no local. O objetivo da mudança é preservar a rotina dos passageiros que usam os serviços do Transcarioca diariamente e, ao mesmo tempo, facilitar o acesso de quem vai para as competições no Parque Olímpico, na Barra da Tijuca.

- Terminal Paralímpico (Recreio) x Vila Militar

Estações: Recreio, Olof Palme, Riocentro, Morro do Outeiro, Marechal Fontenelle, Magalhães Bastos e Vila Militar

Horário de funcionamento do serviço: 24h

Tempo de viagem entre Recreio e Vila Militar: 32 minutos

- Jardim Oceânico x Terminal Olímpico (Centro Olímpico)

Estações atendidas: Jardim Oceânico, Bosque Marapendi, Barra Shopping e Centro Olímpico

Horário de funcionamento do serviço: 24h

Tempo de viagem entre Jardim Oceânico e Centro Olímpico: 20 minutos

- Terminal Olímpico x Vicente de Carvalho

Estações atendidas: Parque Olímpico, Olof Palme, Riocentro, Morro do Outeiro, Madureira-Manacéia e Vicente de Carvalho

Horário de funcionamento do serviço: 05h às 02h

Tempo de viagem entre Vicente de Carvalho e Olof Palme: 40 min

- Jardim Oceânico x Golfe Olímpico*

Estações atendidas: Jardim Oceânico, Bosque Marapendi, Barra Shopping e Golfe Olímpico

Horário de funcionamento do serviço: 05h às 18h

Tempo de viagem entre Jardim Oceânico e Golfe Olímpico: 20 minutos

Serviço operante somente nos dias de competição de golfe. Nos dias de competição no Pontal, este serviço será estendido até a estação Gilka Machado.

Site do consórcio BRT Rio: <http://www.brtrio.com/>

Intervenções Programadas em Via Pública

Até 19 de agosto – Para poda de árvores, das 7h às 22h, haverá interdição ao tráfego de veículos, com proibição de estacionamento, em ambos os lados e, em toda a extensão, nas seguintes vias:

I – Rua Grajaú, no trecho entre a Rua Mearim e a Rua Canavieiras, nos dias 15 e 16 de agosto;

II – Rua Visconde de Santa Isabel, entre a Avenida Júlio Furtado e a Rua José do Patrocínio, no dia 17 de agosto;

III – Rua Araxá, no trecho entre a Rua Mearim e a Rua Canavieiras, nos dias 18 e 19 de agosto;

IV – Avenida Engenheiro Richard, no trecho entre a Rua Mearim e a Rua Canavieiras, no dia 20 de agosto.

Até 30 de setembro – Para obras de fresagem e recapeamento asfáltico, de segunda a quinta-feira, das 22h às 5h dos dias seguintes, haverá interdição ao tráfego de veículos, por faixas de rolamento, de forma alternada, nas seguintes vias:

I – Viaduto Alim Pedro, em ambos os sentidos e em toda a extensão;

II – Viaduto Doze de Outubro, sentido Avenida Brasil, em toda a extensão;

III – Avenida Senador Camará, em toda a extensão.





Informações dos aeroportos

A Rio Galeão e a Infraero informam que os aeroportos Internacional Antônio Carlos Jobim e Santos Dumont operam em condições visuais para pousos e decolagens. Até as 11h de hoje, os 53 voos programados para o Galeão transcorreram normalmente.

Defesa Civil

A Defesa Civil do município registrou duas ocorrências entre 5h30 e 10h30 desta quinta-feira, 18 de agosto. Em caso de emergência, ligue 199.

Previsão do Tempo

| Previsão para o Município do Rio de Janeiro | | | | |
|---|---|---|---|---|
| | Tarde 18/08/2016 | Noite 18/08/2016 | Madrugada 19/08/2016 | Manhã 19/08/2016 |
| Condição do tempo |  |  |  |  |
| Céu | Parcialmente Nublado a Nublado | Nublado | Nublado | Nublado |
| Precipitação | Sem chuva | Chuva fraca isolada | Chuva fraca isolada | Chuva forte isolada |
| Vento | Moderado a Forte de SW | Moderado de SE/S | Fraco a Moderado de E/SE | Fraco a Moderado de E/SE |
| Tendência da Temperatura | Declínio | Declínio | Estável | Estável |

Previsão das temperaturas máximas e mínimas para o dia 18/08/2016

| Barra/Jacarepaguá | Centro/Grande Tijuca | Zona Norte | Zona Oeste | Zona Sul |
|----------------------------|----------------------------|----------------------------|----------------------------|----------------------------|
| Máx.: 31 °C Mín.: 20 °C | Máx.: 29 °C Mín.: 17 °C | Máx.: 29 °C Mín.: 17 °C | Máx.: 31 °C Mín.: 18 °C | Máx.: 28 °C Mín.: 20 °C |

Tábua de Marés (Fonte: DHN)

| |
|--|
| Alta: 1,3m às 15h08min do dia 18/08/2016 |
| Baixa: 0,2m às 21h39min do dia 18/08/2016 |
| Alta: 1,3m às 03h02min do dia 19/08/2016 |
| Baixa: -0,1m às 09h56min do dia 19/08/2016 |

Qualidade do Ar

Condições meteorológicas observadas no período:

Um sistema de alta pressão deixou o tempo estável no Município, mantendo o céu claro a parcialmente nublado e ventos moderados. Diante essas condições de vento, a concentração dos poluentes aumentaram em algumas localidades e diminuíram em outras deixando a qualidade do ar classificada como regular na maior parte dos bairros monitorados.

Tendência da qualidade do ar para as próximas 24h:

A passagem de uma frente fria próxima a costa da cidade do Rio de Janeiro, deixará o tempo instável, com céu variando de nublado a parcialmente nublado e ventos moderados à fortes, nas próximas 24h. Logo, as concentrações tendem a não apresentar variações significativas deixando a qualidade do ar ficar classificada entre boa e regular nas estações de monitoramento.

| ESTAÇÃO DE MONITORAMENTO DA QUALIDADE DO AR | ÍNDICE DE QUALIDADE DO AR (IQA) | POLUENTE DETERMINANTE DO IQA | CLASSIFICAÇÃO DA QUALIDADE DO AR |
|---|---------------------------------|------------------------------|----------------------------------|
| CENTRO | 55 | O ₃ | REGULAR |
| COPACABANA | 60 | PM ₁₀ | REGULAR |
| SÃO CRISTÓVÃO | 38 | O ₃ | BOA |
| TIJUCA | 86 | O ₃ | REGULAR |
| IRAJÁ | 99 | O ₃ | REGULAR |
| BANGU | 74 | O ₃ | REGULAR |
| CAMPO GRANDE | 61 | O ₃ | REGULAR |
| PEDRA DE GUARATIBA | 62 | O ₃ | REGULAR |
| UNIDADE MÓVEL CANTAGALO | 56 | PM ₁₀ | REGULAR |

LEGENDA O₃ – OZÔNIO PM₁₀ – MATERIAL PARTICULADO NO₂ – DIÓXIDO DE NITROGÊNIO

*Enviado pela SMAC às 16h do dia 17/08/16.

Lagoa Rodrigo de Freitas



Gestão Ambiental do Sistema da Lagoa Rodrigo de Freitas BOLETIM n°214/2016



PERÍODO 16/08 (12h) a 17/08 (11:59h)

EMISSÃO 17/08/16 (16h)

DIAGNÓSTICO QUALIDADE DA ÁGUA

Proteção das Comunidades Aquáticas



Estado de EQUILÍBRIO



ESTADO DE EQUILÍBRIO
Condições adequadas para a preservação da vida aquática. [OD > 4mg/L]



ESTADO DE ALERTA
Condições transitórias/instáveis que, caso agravadas, podem comprometer a sobrevivência das comunidades aquáticas. [2 ≤ OD < 4mg/L]



ESTADO CRÍTICO
Condições inadequadas para a preservação da vida aquática, podendo levar à mortandade de peixes. [OD < 2mg/L e/ou variação brusca da Temperatura]

Proteção das Comunidades Aquáticas: Indicação da ocorrência de alterações no equilíbrio do ecossistema que podem levar a mortandade de peixes. Essa classificação é baseada, na concentração de Oxigênio Dissolvido (OD) e na variação da temperatura da água, fundamentais para a vida aquática.

Recreação de Contato Secundário



■ PRÓPRIA ■ IMPRÓPRIA

Atividades de contato secundário permitidas:

ATIVIDADES DESPORTIVAS:

Trecho 1*: remo em todas as suas modalidades;
Trechos 1 e 2*: iatismo (classes "optimist", pinguim e "laser");
Trecho 3*: esqui aquático (segundo regulamento).

Neste boletim são consideradas as coletas do período de 25/07 a 10/08. A classificação para o contato secundário é baseada na análise dos seis últimos resultados do parâmetro *E. coli*, segundo a Resolução CONAMA 357/2005, para água salobra Classe 2.

*Parâmetros de uso conforme Decreto Municipal nº 18.415/2000

Recreação de contato secundário: Atividades em que o contato com a água é esporádico ou acidental e a possibilidade de ingerir água é pequena, como na pesca, na navegação e/ou no iatismo.

Cenários do Plano de Contingência



Cenário 1



Até 1 cenário



Com 2 cenários



Com 3 ou + cenários

Cenário 1 Detecção de lançamento de efluente reativo na presença de Reagente de Nessler (avaliação qualitativa para amônia);

Cenário 2 Lançamento acidental de efluentes (óleos, esgoto, produtos químicos e outros);

Cenário 3 Presença atípica de resíduos sólidos junto às comportas ou no espelho d'água, com necessidade de equipamentos especiais para a retirada;

Cenário 4 Situação de níveis extremos do espelho d'água (superior à 0,80m; inferior à 0,20m datum imbituba);

Cenário 5 Detecção visual de alteração no comportamento da fauna;

Cenário 6 Índice de proteção das comunidades aquáticas em estado de alerta ou crítico (diagnóstico fornecido pela SMAC);

Cenário 7 Detecção visual de mortandade de organismos.

Cenários de Contingência: Situações/Eventos adversos que podem conferir risco à qualidade ambiental da Lagoa e ao seu entorno, conforme estabelecido no Plano de Contingência e Monitoramento da Lagoa.

Mais informações <http://www.rio.rj.gov.br/web/smac/gestao-da-lagoa-rodrigo-de-freitas>

*Enviado pela SMAC às 16h do dia 17/08/16.