



**NUBLADO A
PARCIALMENTE
NUBLADO**

Domingo
15/11/20
6h

33°
19°

Previsão do Tempo



Domingo com céu nublado, mas sem previsão de chuva, diz Alerta Rio

Neste domingo (15/11), ocorrerá variação de nebulosidade na cidade do Rio devido à influência de um sistema de baixa pressão no oceano. Assim, o céu estará nublado a parcialmente nublado e não há previsão de chuva.

Os ventos estarão fracos a moderados e as temperaturas permanecerão estáveis em relação ao dia anterior, com mínima de 19°C e máxima de 33°C.

Previsão para o Município do Rio de Janeiro				
	Manhã 15/11/2020	Tarde 15/11/2020	Noite 15/11/2020	Madrugada 16/11/2020
Condição do tempo				
Céu	Nublado a Parcialmente Nublado	Parcialmente Nublado a Nublado	Nublado a Parcialmente Nublado	Parcialmente Nublado
Precipitação	Sem chuva	Sem chuva	Sem chuva	Sem chuva
Vento	Fraco a Moderado de E/SE	Fraco a Moderado de E/SE	Fraco a Moderado de NE/E	Fraco de N/NE
Tendência da Temperatura	Estável	Estável	Estável	Estável
Previsão das temperaturas máximas e mínimas para o dia 15/11/2020				
Barra/Jacarepaguá	Centro/Grande Tijuca	Zona Norte	Zona Oeste	Zona Sul
Máx.: 31 °C Mín.: 20 °C	Máx.: 33 °C Mín.: 19 °C	Máx.: 33 °C Mín.: 22 °C	Máx.: 31 °C Mín.: 20 °C	Máx.: 30 °C Mín.: 22 °C
Tábua de Marés (Fonte: DHN)				
Alta: 1,3m às 02h13min do dia 15/11/2020				
Baixa: 0,2m às 09h30min do dia 15/11/2020				
Alta: 1,1m às 14h30min do dia 15/11/2020				
Baixa: 0,1m às 21h30min do dia 15/11/2020				
Alta: 1,3m às 02h54min do dia 16/11/2020				

Previsão do Alerta Rio para os próximos quatro dias





De acordo com o Alerta Rio, a **segunda-feira (16/11)** será de céu parcialmente nublado e **NÃO HÁ** previsão de chuva na cidade do Rio de Janeiro. Os ventos estarão variando com intensidades entre fraca e moderada.

Na terça-feira (17/11), a aproximação de uma frente fria influenciará o tempo no município e causará pancadas de chuva em pontos isolados da cidade, a partir da tarde. **A chuva pode vir acompanhada de raios e rajadas de vento moderado.** Os modelos numéricos de previsão do tempo indicam que chova, em média, 10 mm neste dia.

Na quarta-feira (18/11), a passagem desta frente fria manterá o tempo instável na capital fluminense, com céu nublado a encoberto e previsão **de chuva fraca a moderada, com ventos moderados**, ao longo do dia. Os modelos numéricos de previsão do tempo indicam que chova, em média, 20 mm neste dia.

Na quinta-feira (19/11), os ventos úmidos manterão o tempo instável na cidade do Rio, com céu encoberto, previsão de **chuva fraca a moderada** ao longo do dia e **ventos moderados a ocasionalmente fortes**. Os modelos numéricos de previsão do tempo indicam que chova, em média, 25 mm neste dia.

Última Atualização: 21:34 - 14/11/2020

Previsão Estendida para o município do Rio de Janeiro				
	16/11/2020 Seg	17/11/2020 Ter	18/11/2020 Qua	19/11/2020 Qui
Condição do tempo				
Céu	Parcialmente Nublado	Parcialmente Nublado a Nublado	Nublado a Encoberto	Encoberto
Precipitação	Sem chuva	Pancadas de chuva isoladas a partir da tarde	Chuva fraca a moderada ao longo do período	Chuva fraca a moderada ao longo do período
Vento	Fraco a Moderado de E/SE	Moderado de SW/W	Moderado de SE/S	Moderado a Forte de SE/S
Temperatura Máxima / Mínima	Estável Máx.: 34°C - Mín.: 19°C	Declínio Máx.: 30°C - Mín.: 20°C	Declínio Máx.: 25°C - Mín.: 18°C	Estável Máx.: 23°C - Mín.: 17°C

Baixe o app COR.RIO

Veja as ocorrências da cidade, trânsito, transportes, previsão do tempo, o radar meteorológico, pluviômetros e muito mais. Baixe agora o app COR.RIO gratuitamente nas versões Android (http://bit.ly/appcor_android) e iOS (http://bit.ly/appcor_ios).

Principais intervenções



Eleições 2020 | Suspensão das áreas de lazer e APCC

A Prefeitura do Rio, por meio da Secretaria Municipal de Transportes e da CET-Rio, informa que, em virtude da realização das eleições municipais e as prescrições específicas da legislação eleitoral, as áreas de lazer em vias do município serão suspensas, excepcionalmente, no dia 15 de novembro, e, em caso de segundo turno, também no dia 29 de novembro.

As interdições de vias do bairro Centro para implantação da Área de Proteção ao Ciclismo de Competição – APCC – na área Portuária, também serão suspensas.

As suspensões visam a necessidade de garantir a livre mobilidade dos eleitores em função da realização das Eleições 2020.

Transbrasil: Av. Brasil tem interdições para obras em diversos pontos

Para obras do BRT Transbrasil, há vários pontos de bloqueios na Avenida Brasil. As datas de início e término das interdições são diferentes em cada trecho. Para conferir informações detalhadas e atualizadas sobre as intervenções realizadas na via expressa, acesse: <https://bit.ly/TRANSBRASILOBRAS>

Obras da Ecoponte: Av. Brasil terá bloqueios a partir de segunda (16/11)

Nos dias 16,17,18 e 23/11, ocorrerá a operação para lançamento de pré-lajes do viaduto Via Portuária na Av. Brasil. O viaduto faz parte das obras que estão sendo executadas pela Ecoponte e tem como objetivo melhorar a circulação na região do Caju. Veja as intervenções que serão feitas para viabilizar o procedimento através do link: bit.ly/bloqueios_avbrasil

Via Expressa: interdição parcial, sentido túnel Marcello Alencar, até 20/11

Via Expressa do Porto: **até 20 de novembro**, ficarão parcialmente interditadas a Via Expressa do Porto, sentido Túnel Prefeito Marcello Alencar, e a Via B4. Para minimizar os impactos no trânsito, foi montada uma faixa reversível, nos dias úteis, das 6h às 10h, na pista sentido Avenida Brasil. Saiba mais: <http://bit.ly/viaexpressabloqueios>

Túneis: interdições para manutenção preventiva

A CET-Rio divulga os fechamentos noturnos para manutenções nos principais túneis, viadutos e elevados da cidade, conforme a programação divulgada no quadro abaixo. Essa programação poderá ser suspensa a qualquer tempo, devido às condições climáticas ou a questões operacionais da cidade.

TÚNEIS - FECHAMENTOS	
SEGUNDAS	TERÇAS
<p>1) Túnel Santa Bárbara, Elevado 31 de Março e Viaduto Eng. Noronha fecham no sentido Botafogo, das 23h50 às 5h do dia seguinte. Rota alternativa: Túnel Rebouças e Aterro</p> <p>2) Túneis Rafael Mascarenhas e Zuzu Angel fecham no sentido Lagoa, das 23h50 às 5h. Rota alternativa: Av. Niemeyer</p>	<p>1) Túnel Rebouças, Elevado Eng. Freyssinet e Viaduto Saint Hilaire fecham no sentido Linha Vermelha, das 23h50 às 5h. Rota alternativa: reversível montada nas galerias sentido Lagoa e Av. Paulo de Frontin.</p> <p>2) Túneis Eng. Paulo César Marcelino e Eng. Luiz Jacques de Moraes e Elevado Presidente Itamar Franco fecham no sentido Barra, das 23h50 às 04h30. Rota alternativa: pista superior do Elevado das Bandeiras, que funcionará no sentido Barra</p> <p>3) Túnel Vice- Presidente José de Alencar fecha no sentido Guaratiba, das 23h às 4h. Rota Alternativa: Serra da Grota Funda</p>
QUARTAS	QUINTAS
<p>1) Túnel Santa Bárbara, Elevado 31 de Março e Viaduto Eng. Noronha fecham no sentido Centro, das 23h50 às 5h. Rota alternativa: Túnel Rebouças e Aterro</p> <p>2) Túneis Rafael Mascarenhas e Zuzu Angel fecham no sentido São Conrado, das 23h50 às 5h. Rota alternativa: Av. Niemeyer</p>	<p>1) Túnel Rebouças, Elevado Eng. Freyssinet e Viaduto Saint Hilaire fecham no sentido Lagoa, das 23h50 às 5h. Rota alternativa: reversível montada nas galerias sentido Linha Vermelha e Av. Paulo de Frontin</p> <p>2) Túneis do Joá e São Conrado e Elevado das Bandeiras fecham no sentido São Conrado, das 23h50 às 04h30. Rota alternativa: pista superior do Elevado das Bandeiras, que funcionará no sentido São Conrado</p> <p>3) Túnel Vice- Presidente José de Alencar fecha no sentido Recreio, das 23h às 4h. Rota Alternativa: Serra da Grota Funda</p>
TODAS AS NOITES	
<p>1) Túneis do Joá e São Conrado e Elevado das Bandeiras (pista superior) fecham no sentido Barra, das 23h50 às 04h30 - exceto quando houver bloqueio dos outros elevados.</p> <p>*Observação: toda essa programação poderá ser suspensa a qualquer tempo, devido às condições do tempo ou a questões operacionais da cidade.</p>	

Elevado das Bandeiras: até 27/11, interdições diurnas para manutenção

O Tablado Superior do Elevado das Bandeiras está sendo totalmente interditado, desde terça-feira (20/10), nos dias úteis, de segunda a sexta-feira, das 10h às 16h, para a realização de serviço de manutenção estrutural de rotina. A CET-Rio informou que, às 16h, a via será liberada ao trânsito, no sentido Barra da Tijuca. O serviço será executado pela Secretaria Municipal de Infraestrutura, Habitação e Conservação e esta primeira etapa deve ser concluída até o dia 27 de novembro de 2020.

OPÇÕES DE TRÁFEGO:

Veículos de São Conrado, sentido Barra da Tijuca, deverão utilizar o Elevado Itamar Franco. No sentido oposto, deverão seguir pelo Tablado Inferior do Elevado das Bandeiras. Agentes de trânsito estarão no local para orientar os motoristas. Ainda de acordo com a CET-Rio, em virtude de chuvas ou excesso de volume do tráfego nas vias alternativas, ao invés de interditar totalmente o Tablado Superior do Elevado das Bandeiras, a mesma poderá apenas bloquear uma faixa da via, ou mesmo suspender o fechamento.

Zona Sul

Estrada do Joá liberada, mas pode ser interditada em dias de chuva

Após o término do trabalho das equipes, está totalmente liberada, em ambos os sentidos, a Estrada do Joá. A via foi interditada no dia 1º de novembro após ocorrer um deslizamento que afetou o tráfego na região. **Caso chova, via pode voltar a ser interditada.**

A liberação da estrada é válida para os dias sem chuva, com tempo seco. Nos dias chuvosos, as equipes irão monitorar junto com a GeoRio e, se necessário, vão realizar o fechamento preventivo da via. Os recursos e equipamentos necessários para o bloqueio permanecerão em pontos estratégicos que facilitem a interdição.

Obra interdita alça de acesso à Rua Marquês de Abrantes

Devido à obra de revitalização de travessia na Praça José de Alencar, no Catete, está interditada ao tráfego de veículos a alça de ligação da Rua Conde de Baependi para a Rua Marquês de Abrantes. Os veículos que trafegam pela Rua Conde de Baependi, com destino à Rua Marquês de Abrantes, devem seguir pela Rua Barão do Flamengo, Rua Paissandu, Rua Senador Vergueiro até o retorno.

OBSERVAÇÕES:

- A rota de desvio destina-se a veículos de pequeno porte. Os demais (ônibus e caminhões) deverão seguir pela Praia do Flamengo.
- Será mantido um agente de trânsito percorrendo os pontos de ônibus situados no corredor da Rua Marquês de Abrantes, informando os passageiros sobre a alteração na rota das linhas regulares.

PROIBIÇÃO DE ESTACIONAMENTO

Foi implantada sinalização proibindo o estacionamento em ambos os lados da Rua Paissandu, entre a Praia do Flamengo e a Rua Senador Vergueiro.



Bloqueios no Viaduto Jardel Filho e Rua Pinheiro Machado

Para obras de recuperação do Viaduto Jardel Filho, há bloqueios parciais, desde o dia 24/8, até o dia 20/12, da seguinte maneira:

- Das 10h às 16h, uma faixa do viaduto será ocupada;

- Das 23h às 5h, haverá interdição parcial da Rua Pinheiro Machado, junto à Rua Moura Brasil e junto à Rua Engenheiro Moacir Reis. Nesse mesmo horário, também haverá interdições parciais no Viaduto Engenheiro Noronha (acesso ao Túnel Santa Bárbara), em ambos os sentidos.

Zona Oeste

Bangu: avenida interditada para obras, na altura da Av. Brasil, até 31/12

Av. Doutora Maria Estrela, em Bangu, Zona Oeste do Rio, seguirá interditada, no trecho sob a Av. Brasil, entre as pistas laterais, até o dia 31/12, informou a CET-Rio. No local, a empresa Zona Oeste Mais Saneamento atua na execução da rede de esgotamento sanitário. Leia mais: http://bit.ly/AVBRASIL_BANGU_230920



ATENÇÃO! O USO DE MÁSCARAS É OBRIGATÓRIO EM TODOS OS MODAIS.

Confira os detalhes do esquema de transportes em vigor na cidade: <https://bit.ly/rioemalertacovid19>

VLT

Linhas 1, 2 e 3 circulam nos trechos completos.

BRT

Corredores Transoeste, Transcarioca e Transolímpica operam normalmente.

Reforço no Madureira-Galeão e extensão nos horários do Transoeste

Para se adequar às alterações na demanda de passageiros e à última etapa do plano de flexibilização, chamada de Fase Conservadora, há reajustes nas operações dos três corredores. **As mudanças foram oficializadas no dia 4 de novembro.** Entre as alterações, o reforço do corredor Transcarioca com a linha 42A – Madureira x Galeão (parador) e a volta da linha 25A – Mato Alto x Alvorada (parador) nos dias úteis. As linhas do corredor Transoeste tiveram os horários modificados.

Corredor Transcarioca:

- Linha 42A – Madureira x Galeão (parador): A linha opera das 4h às 6h em dias úteis.
- Linha 42E – Galeão x Santa Efigênia (parador): Passa a realizar o embarque de passageiros das 6h às 21h, de segunda a sexta-feira a sábado. Nos fins de semana, não houve alteração.

Corredor Transolímpica:

- Linha 53A – Sulacap x Alvorada (expresso): Pela manhã, nos dias úteis, começa a circular a partir das 5h e vai até 9h. À tarde, opera das 16h às 23h. Nos fins de semana, não houve alteração.

Corredor Transoeste:

- Linha 25A – Mato Alto x Alvorada (parador): Agora, os passageiros podem utilizar o serviço também em dias úteis, entre 10h e 14h. Nos fins de semana, não houve alteração.
- Linha 12 – Pingo D'Água x Alvorada (expresso): Ela teve seu horário estendido. Nos dias úteis, está funcionando das 4h às 22h55. Nos fins de semana, não houve alteração.
- Linhas 19 – Pingo D'Água x Salvador Allende (expresso): Com horário estendido, está operando de segunda a sexta-feira, das 4h às 11h e das 16h às 23h. A linha não roda nos fins de semana.
- Linha 27 – Mato Alto x Salvador Allende (parador): Começou a operar em novo horário. Os passageiros poderão utilizá-la de segunda a sexta-feira, das 4h às 10h e das 14h às 21h. A linha não roda nos fins de semana.
- Linha 18 – Recreio Shopping x Jardim Oceânico (expresso): Está funcionando das 5h às 8h e das 16h às 19h, de segunda a sexta-feira. A linha não roda nos fins de semana.

- Linha 22 – Alvorada x Jardim Oceânico (parador): Passou a circular de segunda a sexta-feira, das 4h às 9h e das 16h às 21h. Nos fins de semana, não houve alteração.
- Linha 29 – Salvador Allende x Jardim Oceânico (parador): Tem novo horário. Nos dias úteis, das 4h às 10h e das 14h às 21h. A linha não roda nos fins de semana.
- Linha 20 – Santa Cruz x Salvador Allende (expresso) – Só funciona nos dias úteis e teve seu horário estendido pela manhã. Agora circula das 4h às 13h e das 15h às 20h.

METRO RIO

Segundo a concessionária, as linhas 1, 2 e 4 operam normalmente. Lembrando que aos domingos e feriados a transferência entre linhas é feita na estação Estácio.

Operação especial para as Eleições 2020 neste domingo (15/11)

No dia da votação, as estações das linhas 1, 2 e 4 vão abrir às 7h e a operação se encerrará às 23h. No sábado (14/11), o funcionamento será das 5h à 0h, como já acontece normalmente nos fins de semana. A baldeação será feita na estação Estácio para transferência entre as linhas 1 e 2.

Metrô na Superfície (MNS) - As linhas de ônibus do Metrô na Superfície (Antero de Quental – Gávea e Botafogo – Gávea) também vão operar nos horários regulares de fim de semana, com funcionamento no sábado, das 5h às 23h30, e no domingo, das 7h às 22h30.

Horários de funcionamento da operação durante o fim de semana das eleições municipais de 2020

Sábado (14/11) - Funcionamento normal, das 5h até a meia-noite.

Domingo - Eleições (11/10) - Funcionamento normal de domingos e feriados, das 7h às 23h.

Nos dois dias, a linha 2 terá operação de Pavuna até a estação Estácio, com transferência entre as linhas 1 e 2 na estação Estácio.

SUPERVIA

Os ramais Santa Cruz, Deodoro, Belford Roxo e Japeri funcionam normalmente.

Ajustes na programação dos trens desde dia 5/11

Para conhecer os novos intervalos e horários do ramal, planeje a viagem no link: <https://www.supervia.com.br/pt-br/servicos/planeje-sua-viagem>.



A Defesa Civil Municipal registrou duas ocorrências das 17h31 às 5h30 deste domingo (15/11). Em caso de emergência, ligue 199.