



Cidade do Rio segue em Estágio de Crise

O município do Rio de Janeiro permanece, neste momento, em **ESTÁGIO DE CRISE**, desde as 20h55 de segunda-feira, dia 8 de abril.

A Prefeitura do Rio recomenda que a população tome as seguintes ações durante o ESTÁGIO DE CRISE:

- Permaneça em local seguro durante chuvas fortes;
- Evite andar ou dirigir em ruas alagadas;
- Em pontos de alagamento, evite contato direto com postes ou equipamentos que possam estar energizados;
- Evite o contato com a água de alagamentos. A água pode estar contaminada e oferecer riscos à saúde;
- Verifique se há sinais de rachaduras em sua residência. Ao perceber trincas ou abalo na estrutura, acione a Defesa Civil Municipal pelo número 199 e evite ficar em casa;
- Moradores de áreas de risco precisam ficar atentos aos alertas sonoros. O acionamento das sirenes indica perigo de deslizamento. As pessoas devem se deslocar para os pontos de apoio estabelecidos pela Defesa Civil Municipal. Os locais são informados pelo número 199;
- Fique atento às informações divulgadas pelos veículos de comunicação;
- Se necessário, use os telefones de emergência 193 (Corpo de Bombeiros), 199 (Defesa Civil) ou 1746 (Central de Atendimento da Prefeitura);
- Mais informações sobre os estágios do Alerta Rio no site: <http://www.sistema-alerta-rio.com.br/>
- Acompanhe as notícias em tempo real em www.twitter.com/OperacoesRio

Equipes da prefeitura trabalham em ocorrências das últimas chuvas

Ainda há bloqueios em algumas vias da cidade. Confira os detalhes das ocorrências relacionadas à chuva na nota: <http://bit.ly/estagiodecrise150419>

PRINCIPAIS VIAS COM INTERDIÇÕES:

- Av. Visconde de Albuquerque: uma faixa interditada, devido a buraco, sentido Av. Niemeyer;
- Bairro Jardim Maravilha, Guaratiba: vias internas em fase de limpeza pela Comlurb;
- Rua Canduá - Jardim Carioca (Ilha): parcialmente ocupada por deslizamento de terra;
- Grajaú-Jacarepaguá: meia faixa ocupada, com sinalização, nos pontos onde houve deslizamentos - altura dos quilômetros 1,5 (sentido Grajaú) e 6 e 6,5 (sentido Jacarepaguá);
- Rua Lopes Quintas, afundamento de pista;
- Av. Maracanã, altura da R. José Higino, afundamento de pista.

Muzema: interdição para veículos de grande porte, no sentido Barra

A CET-Rio informa que há interdição na Av. Engenheiro Souza Filho, no Itanhangá, para ônibus e caminhões que trafegam em direção à Barra da Tijuca. Veículos de pequeno porte trafegam normalmente. No sentido Freguesia, não há bloqueios. As equipes da Prefeitura do Rio continuam trabalhando no local onde ocorreu o desabamento de imóveis na região da Muzema.

Av. Niemeyer: operação especial devido a estreitamento de pista

A CET-Rio informa que a Av. Niemeyer está liberada, mas há uma operação especial de trânsito, devido ao estreitamento de pista na altura do Condomínio Yucas.

DIAS ÚTEIS:

- 6h30 às 10h30 - apenas sentido Leblon;
- 10h30 às 16h - mão dupla com PARE/SIGA no trecho ;
- 16h às 21h - apenas sentido São Conrado (com acesso somente pelo Leblon);
- 21h às 6h30 - mão dupla com PARE/SIGA no trecho;

FIM DE SEMANA E FERIADOS: mão dupla com PARE/SIGA no trecho.

Botafogo: interdição preventiva da Rua Carlos Peixoto




A Rua Carlos Peixoto (atrás do Rio Sul) foi interditada preventivamente, na tarde deste sábado(13/04), por recomendação da GeoRio. Equipes da Guarda Municipal fazem o bloqueio no local. A Ladeira do Leme permanece aberta, podendo ser acessada pela R. Coelho Cintra.

Previsão do Tempo

Rio terá nesta segunda-feira (15/04) chuva fraca a moderada isolada de manhã e pancadas de chuva isoladas a partir da tarde

O céu ficou nublado a encoberto e foi registrada chuva moderada a forte em pontos isolados do município do Rio durante a noite de domingo (14/04) e a madrugada desta segunda-feira (15/04). Segundo o Alerta Rio (serviço meteorológico da Prefeitura), ventos em altos níveis da atmosfera em conjunto com o transporte de umidade do oceano para o continente manterão o tempo instável na cidade hoje. O céu ficará predominantemente nublado, com chuva fraca a moderada isolada no período da manhã e pancadas de chuva isoladas a partir da tarde. Os ventos estarão fracos a moderados e as temperaturas apresentarão elevação em relação ao domingo, sendo a mínima prevista de 20°C e a máxima de 32°C.

Previsão para o Município do Rio de Janeiro

	Manhã 15/04/2019	Tarde 15/04/2019	Noite 15/04/2019	Madrugada 16/04/2019
Condição do tempo				
Céu	Nublado a Parcialmente Nublado	Parcialmente Nublado a Nublado	Nublado a Encoberto	Nublado a Encoberto
Precipitação	Chuva fraca a moderada isolada	Pancadas de chuva isoladas	Pancadas de chuva isoladas	Sem chuva
Vento	Fraco a Moderado de NE/E	Moderado de E/SE	Moderado de E/SE	Moderado de E/SE
Tendência da Temperatura	Estável	Elevação	Estável	Estável

Previsão das temperaturas máximas e mínimas para o dia 15/04/2019

Barra/Jacarepaguá	Centro/Grande Tijuca	Zona Norte	Zona Oeste	Zona Sul
Máx.: 31 °C Mín.: 22 °C	Máx.: 31 °C Mín.: 20 °C	Máx.: 32 °C Mín.: 22 °C	Máx.: 32 °C Mín.: 21 °C	Máx.: 31 °C Mín.: 23 °C

Tábua de Marés (Fonte: DHN)

Alta: 1,2m às 01h36min do dia 15/04/2019
Baixa: 0,4m às 06h30min do dia 15/04/2019
Alta: 1,0m às 12h53min do dia 15/04/2019
Baixa: 0,1m às 18h51min do dia 15/04/2019

Próximos dias: chuva persiste até quarta-feira (17/04) no Rio

Previsão Estendida para o município do Rio de Janeiro				
	16/04/2019 Ter	17/04/2019 Qua	18/04/2019 Qui	19/04/2019 Sex
Condição do tempo				
Céu	Nublado a Encoberto	Nublado a Encoberto	Nublado a Parcialmente Nublado	Parcialmente Nublado a Claro
Precipitação	Pancadas de chuva isoladas a partir da tarde	Chuva fraca a moderada a qualquer momento	Sem chuva	Sem chuva
Vento	Moderado de E/SE	Moderado de S/SW	Moderado de E/SE	Fraco a Moderado de E/SE
Temperatura Máxima / Mínima	Estável Máx.: 32°C - Mín.: 21°C	Estável Máx.: 31°C - Mín.: 20°C	Estável Máx.: 32°C - Mín.: 20°C	Estável Máx.: 34°C - Mín.: 21°C

*Quadro sinótico atualizado pelo Alerta Rio às 3h24 do dia 14/04/19. Veja mais: <http://alertario.rio.rj.gov.br/4-dias/>

RECOMENDAÇÕES EM CASOS DE VENTOS FORTES

Veja, a seguir, as recomendações de segurança elaboradas pela Defesa Civil do Estado (Sedec-RJ) e pelo Corpo de Bombeiros do RJ diante da ocorrência de rajadas de ventos fortes:

Em casa:

- Feche as janelas, basculantes e portas de armários para evitar canalizações de ventos no interior de casa. Persianas, cortinas ou blecautes também devem estar fechados para evitar que estilhaços se espalhem, no caso de alguma janela quebrar;
- Aparelhos elétricos e registro de gás devem estar fechados. Dessa forma, não há agravamento em caso de queda de árvore;
- Evite deixar objetos que possam cair em locais altos;
- Mantenha as árvores do jardim ou do quintal sempre podadas e bem cuidadas;
- Fique atento: se houver falta de luz, cuidado com o uso de velas para evitar incêndios.

Na rua:

- Não se abrigue debaixo de árvores ou de coberturas metálicas;
- Evite a prática de esportes ao ar livre, especialmente, no mar;
- Evite ficar próximo a precipícios, encostas ou lugares altos sem proteção;
- Evite passar sob cabos elétricos, outdoors, andaimes, escadas;
- Não estacione veículos próximos a torres de transmissão e placas de propaganda;
- Não queime lixo, não ateie fogo em terrenos para remover vegetação, não acenda fogueiras ou jogue bitucas de cigarros em estradas ou terrenos com mata;
- Fique atento: caso haja queda de árvore, é possível que a rede de energia tenha sido rompida. Nesta situação, há risco de acidentes causados por raios.

RECOMENDAÇÕES EM CASOS DE ALAGAMENTOS:

- Redobre a atenção ao dirigir e mantenha os faróis acessos;
- Permaneça em local seguro e evite áreas com alagamentos;
- Não caminhe pelas águas, pois há perigo de correnteza e de ferimentos com objetos, quedas em buracos sob a água, além de risco de doenças;
- Não fique próximo à beira de córregos e rios;
- Nunca force a passagem de carros em vias alagadas.

Principais intervenções



Vias Expressas

Transbrasil: alterações na Av. Brasil, em Coelho Neto

Desde 10/02, estão interditados os acessos e as saídas da Av. Brasil, entre a Av. Pastor Martin Luther King Júnior e a Rua Ribeyrolles e Rua Bertichen, na altura de Coelho Neto, em ambos os sentidos. Os bloqueios ocorrem para obras de duplicação da pista da Av. Brasil. Veículos com origem ou destino à região da Pavuna e Coelho Neto devem atentar para os desvios, proibições de estacionamento e inversão de sentido em vias da região. Veja todos os detalhes no boletim especial: <http://bit.ly/transbrasil100219>

Transbrasil: bloqueios nos acessos a Barros Filho

Devido às obras para duplicação da pista da Av. Brasil, entre Acari e Guadalupe, desde 13 de janeiro, estão interditadas partes dos acessos entre a Av. Brasil e a Estrada João Paulo, na altura de Barros Filho:

- Alça de acesso da Estrada João Paulo para a Av Brasil, no sentido Centro;
- Alça de acesso da Av Brasil para a Estrada João Paulo, sentido Deodoro.

Os veículos que saem de Barros Filho (Estrada João Paulo) em direção à Av. Brasil, no sentido Centro, devem acessar a Av. Brasil no sentido Zona Oeste e fazer o retorno na Estrada do Camboatá, altura de Deodoro. Além disso, a linha intermunicipal 800L Nova Aurora x Madureira, via Barros Filho, sofreu alteração de itinerário. Já os pontos dos ônibus não sofreram mudanças. A Prefeitura do Rio recomenda o uso de rotas alternativas.

Veja todos os detalhes no link: http://bit.ly/transbrasil_BarrosFilho130119

Manutenção programada nos túneis da cidade

RESUMO - FECHAMENTOS	
Segunda feira: - Túnel Sta Bárbara, sentido Zona Sul. Das 23h50 às 5h. - Tn Rafael Mascarenhas e Tn Zuzu Angel, sentido Zona Sul. Das 23h50 às 5h.	Quinta feira: - Tn Rebouças, sentido Lagoa. Das 23h50 às 5h. - Tn do Joá e Túnel de São Conrado, sentido Zona Sul. Das 23h às 4h30. - Túnel Vice Presidente José de Alencar, sentido Recreio. Das 23h às 4h.
Terça feira: - Túnel Rebouças, sentido Centro. Das 23h50 às 5h. - Tn Eng Paulo César Marcelino, Tn Eng Luiz Jacques de Moraes, sentido Barra. Das 23h às 4h30. - Túnel Vice Presidente José de Alencar, sentido Guaratiba. Das 23h às 4h.	De Segunda a Domingo*: - Tn de São Conrado, Elevado das Bandeiras (pista Superior), Tn do Joá e Ponte da Joatinga, sentido Barra. Das 23h às 4h30. *Exceto nas terças em que houver fechamento do Tn Paulo C. Marcelino e/ou Tn Luiz Jacques e/ou do Elev Itamar Franco e nas quintas feiras em que houver fechamento do Elev. das Bandeiras (pista Inferior).
Quarta feira: - Túnel Sta Bárbara, sentido Centro. Das 23h50 às 5h. - Tn Rafael Mascarenhas e Tn Zuzu Angel, sentido Barra. Das 23h50 às 5h.	

Túneis Rio 450 e Prefeito Marcello Alencar

Até 15 de janeiro de 2020, das 23h às 5h dos dias subsequentes, para a realização de serviços de manutenção, serão realizados os seguintes bloqueios:

- Túnel Marcello Alencar, sentido Aterro do Flamengo, às terças-feiras;
- Túnel Marcello Alencar, sentido Rodoviária, às quartas-feiras;
- Túnel Rio 450, em toda a sua extensão, às quintas-feiras.

Av. Brasil: obras da Cedae na altura de Bangu

Desde 28/01, há bloqueios ao tráfego de veículos na Av. Brasil, sentido Santa Cruz, na altura de Bangu, para obras de ampliação na rede da Cedae, da seguinte forma:

- Alça de acesso da pista central para a pista lateral, em frente à edificação de número 33.000;
- Uma faixa da pista lateral, entre as edificações de números 32.800 e 33.000.

As interdições acontecem até o dia 30 de março.

Av. Brasil: pista lateral interditada, em São Cristóvão, para obras do BRT

Desde dezembro de 2018, a pista lateral da Av. Brasil está interditada, sentido Centro, no trecho entre as Ruas Sá Freire e Conde de Leopoldina, para obras de um viaduto, referente ao Corredor BRT Transbrasil. Durante a interdição, os veículos que seguem pela pista lateral da Av. Brasil são desviados pelo bairro de São Cristóvão. Para garantir o acesso ao bairro, a Rua Monsenhor Manuel Gomes opera em mão dupla, entre a Av. Brasil e o Campo de São Cristóvão (todo o trecho). Por conta dos bloqueios, os ônibus tiveram os itinerários afetados.

Veja mais em: http://bit.ly/avbrasil_novosbloqueios011218

Zona Norte

Bloqueios na Av. Professor Manoel de Abreu para obras

Para obra emergencial, onde ocorreu um afundamento de pista, trecho da Av. Prof Manoel de Abreu está totalmente interditado, no sentido Grajaú, entre as Ruas Felipe Camarão e Pereira Nunes. Equipes da CET-Rio, Seconserma e Rio Águas atuam no local. O trânsito está sendo desviado para o Boulevard 28 de Setembro. Quem segue para o Grajaú tem como opção o caminho pela Av. Maracanã e Rua Barão de Mesquita.

Por conta da obra, a reversível da Av. Professor Manoel de Abreu, que funciona diariamente das 6h30 às 10h, está suspensa. A CET-Rio sugere aos motoristas que seguem para Jacarepaguá, de manhã, o caminho pela Linha Amarela. Quem segue entre Grajaú e Centro, também pela manhã, tem como opções o caminho pela Tijuca: Rua Barão de Mesquita, a Av. Maracanã e a Rua Conde de Bonfim.

Interdição em Guadalupe, devido a um afundamentos de pista

A Rua Marcos de Macedo segue totalmente interditada, em Guadalupe, por causa de um afundamento de pista na altura da R. Acrísio Mota. Equipes da Rio Águas e da Guarda Municipal atuam na ocorrência.

Inhaúma: interdições na Av. Itaóca até 22 de maio

A CET-Rio informa a interdição da Av. Itaóca, entre a Estrada do Itararé (rotatória) e a Rua Amaro Hamati, para obra de manutenção viária. Confira as alterações viárias realizadas na região:

- Veículos procedentes da Rua Amaro Hamati, com destino à Estrada do Itararé (rotatória), devem seguir pela Av. Itaóca (sentido Estrada Adhemar Bebiano), Estrada Adhemar Bebiano, retornando nesta até a Estrada do Timbó, Av. Itaóca (sentido Estrada do Itararé) e Estrada do Itararé;
- Veículos procedentes da Av. Itaóca, com destino ao Engenho da Rainha, devem seguir pela Estrada do Timbó, Estrada Adhemar Bebiano, Rua Amaro Hamati e Av. Itaóca;
- Veículos leves, de passeio e utilitário de carga (VUC) procedentes da Av. Itaóca, devem seguir pela Rua Carmen Cinira (que estará funcionando em mão dupla de direção em ambas as pistas) até a Rua Jaó.
- Caminhões de carga envolvidos com o estabelecimento da área ficam autorizados a circular na Av. Itaóca até a interseção com a ponte sobre o rio Timbó, com a finalidade de acesso ao estacionamento e manobras.
- Implantado regime de mão dupla de direção na Rua Carmem Cinira, entre a Av. Itaóca e a Rua Jaó, em ambas as pistas.



BRT

O BRT Rio informa que os corredores TransOeste, TransCarioca e TransOlímpica operam normalmente.

VLT

Segundo o VLT Carioca, as linhas 1 e 2 operam normalmente.

SUPERVIA

A concessionária ainda não divulgou informações sobre a circulação dos trens nesta manhã.

De acordo com o Metro Rio, a operação é normal nas linhas 1, 2 e 4.

Informações dos aeroportos

A RIOgaleão informa que o Aeroporto Internacional Antônio Carlos Jobim, o Galeão, opera no visual para pousos e decolagens. Até 5h32, quatro voos foram realizados, sendo um deles com atrasos.

Defesa Civil

A Defesa Civil municipal registrou oito ocorrências das 17h31 deste domingo (14/04) às 5h30 desta segunda-feira (15/04). Em caso de emergência, ligue 199.

Veículos de carga

Prorrogada a suspensão de restrição de entrada e circulação

A Prefeitura informa que foi prorrogada a suspensão às restrições de entrada e de circulação de veículos de carga, assim como a proibição da operação de carga e descarga, previstas nos Decretos nº 42.272, de 20 de setembro de 2016, que dispõe sobre horário de circulação de veículos de carga e operação de carga e descarga, e nº 43.970, de 17 de novembro de 2017, que altera o Decreto nº 42.272, de 20 de setembro de 2016, que dispõe sobre horário de circulação de veículos de carga e operação de carga e descarga. Com isso, os veículos de carga poderão circular em quaisquer horário e dia da semana.