



Muzema: interdição para veículos de grande porte, no sentido Barra

A CET-Rio informa que há interdição na Av. Engenheiro Souza Filho, no Itanhangá, para ônibus e caminhões que trafegam em direção à Barra da Tijuca. Veículos de pequeno porte trafegam normalmente. No sentido Freguesia, não há bloqueios. As equipes da Prefeitura do Rio continuam trabalhando no local onde ocorreu o desabamento de imóveis na região da Muzema.

Município do Rio continua em Estágio de Crise

O município do Rio de Janeiro permanece, neste momento, em **ESTÁGIO DE CRISE**, desde as 20h55 de segunda-feira, dia 8 de abril.

OCORRÊNCIAS RELACIONAS À CHUVA: ainda há bloqueios em algumas vias da cidade, por causa de alagamentos/ bolsões de água, quedas de árvores / galhos e deslizamentos. Confira os detalhes das ocorrências relacionadas à chuva na nota: http://bit.ly/estagiodecrise_130419

PRINCIPAIS VIAS COM INTERDIÇÕES:

- Av. Visconde de Albuquerque, queda de árvore em cima de um ônibus
- Estrada do Magarça, com interdições parciais, na altura do Bairro Jardim Maravilha;
- Rua Canduá, 232 - Jardim Carioca (Ilha), está parcialmente ocupada por deslizamento de terra;
- Grajaú-Jacarepaguá com uma faixa interditada, sentido Grajaú, altura do KM 1;
- Rua Lopes Quintas, afundamento de pista;
- Av. Maracanã, altura da R. José Higino, afundamento de pista;


A Prefeitura do Rio recomenda que a população tome as seguintes ações durante o ESTÁGIO DE CRISE:

- Evite andar ou dirigir em ruas alagadas;
- Em pontos de alagamento, evite contato direto com postes ou equipamentos que possam estar energizados;
- Evite o contato com a água de alagamentos. A água pode estar contaminada e oferecer riscos à saúde;
- Verifique se há sinais de rachaduras em sua residência. Ao perceber trincas ou abalo na estrutura, acione a Defesa Civil Municipal pelo número 199 e evite ficar em casa;
- Moradores de áreas de risco precisam ficar atentos aos alertas sonoros. O acionamento das sirenes indica perigo de deslizamento. As pessoas devem se deslocar para os pontos de apoio estabelecidos pela Defesa Civil Municipal. Os locais são informados pelo número 199;
- Fique atento às informações divulgadas pelos veículos de comunicação;
- Se necessário, use os telefones de emergência 193 (Corpo de Bombeiros), 199 (Defesa Civil) ou 1746 (Central de Atendimento da Prefeitura);
- Mais informações sobre os estágios do Alerta Rio no site: <http://www.sistema-alerta-rio.com.br/>
- Acompanhe as notícias em tempo real em www.twitter.com/OperacoesRio






Alerta Rio: chuva pode ser moderada em pontos isolados, esta noite

Para a noite deste sábado (13/04), há previsão de ocorrência de chuva fraca a moderada em pontos isolados da cidade do Rio, devido à disponibilidade de umidade em superfície.

Previsão para o Município do Rio de Janeiro				
	Noite 13/04/2019	Madrugada 14/04/2019	Manhã 14/04/2019	Tarde 14/04/2019
Condição do tempo				
Céu	Nublado	Nublado	Nublado a Parcialmente Nublado	Parcialmente Nublado a Nublado
Precipitação	Chuva fraca a moderada isolada	Chuva fraca a moderada isolada	Chuva fraca a moderada isolada	Chuva moderada
Vento	Moderado de E/SE	Fraco a Moderado de NE/E	Fraco a Moderado de NE/E	Moderado de E/SE
Tendência da Temperatura	Estável	Estável	Estável	Declínio
Previsão das temperaturas máximas e mínimas para o dia 14/04/2019				
Barra/Jacarepaguá	Centro/Grande Tijuca	Zona Norte	Zona Oeste	Zona Sul
Máx.: 31 °C Mín.: 22 °C	Máx.: 31 °C Mín.: 21 °C	Máx.: 32 °C Mín.: 23 °C	Máx.: 32 °C Mín.: 22 °C	Máx.: 30 °C Mín.: 23 °C
Tábua de Marés (Fonte: DHN)				
Baixa: 0,3m às 16h49min do dia 13/04/2019				
Alta: 1,1m às 00h51min do dia 14/04/2019				
Baixa: 0,5m às 05h38min do dia 14/04/2019				
Alta: 0,8m às 12h43min do dia 14/04/2019				

O TEMPO NOS PRÓXIMOS DIAS

DOMINGO (14/04): a atuação de áreas de instabilidade, em médios e altos níveis da atmosfera, deixa o tempo instável no município. **A previsão é de pancadas de chuva moderada a qualquer momento do dia. A partir do final da tarde, esta chuva pode ser forte e vir acompanhada por raios e rajadas de vento forte.**

Previsão Estendida para o município do Rio de Janeiro				
	14/04/2019 Dom	15/04/2019 Seg	16/04/2019 Ter	17/04/2019 Qua
Condição do tempo				
Céu	Parcialmente Nublado a Nublado	Parcialmente Nublado a Nublado	Parcialmente Nublado a Nublado	Nublado a Encoberto
Precipitação	Pancadas de chuva isoladas a qualquer momento	Pancadas de chuva isoladas a qualquer momento	Pancadas de chuva a qualquer momento	Chuva fraca a moderada a qualquer momento
Vento	Moderado de E/SE	Moderado de NE/E	Fraco a Moderado de E/SE	Moderado de S/SW
Temperatura Máxima / Mínima	Declínio	Estável	Estável	Estável
	Máx.: 32°C - Mín.: 22°C	Máx.: 34°C - Mín.: 21°C	Máx.: 33°C - Mín.: 21°C	Máx.: 32°C - Mín.: 19°C

*Quadro sinótico atualizado pelo Alerta Rio às 16h36 do dia 13/04/19. Veja mais: <http://alertario.rio.rj.gov.br/4-dias/>

ALERTAS DE CHUVAS FORTES DA DEFESA CIVIL:

Todos os cidadãos devem se cadastrar no serviço de alertas da Defesa Civil via SMS. Basta enviar o CEP de casa para o nº 40199, por mensagem de texto. É gratuito.

RECOMENDAÇÕES EM CASOS DE VENTOS FORTES

Veja, a seguir, as recomendações de segurança elaboradas pela Defesa Civil do Estado (Sedec-RJ) e pelo Corpo de Bombeiros do RJ diante da ocorrência de rajadas de ventos fortes:

Em casa:

- Feche as janelas, basculantes e portas de armários para evitar canalizações de ventos no interior de casa. Persianas, cortinas ou blecautes também devem estar fechados para evitar que estilhaços se espalhem, no caso de alguma janela quebrar;
- Aparelhos elétricos e registro de gás devem estar fechados. Dessa forma, não há agravamento em caso de queda de árvore;
- Evite deixar objetos que possam cair em locais altos;
- Mantenha as árvores do jardim ou do quintal sempre podadas e bem cuidadas;
- Fique atento: se houver falta de luz, cuidado com o uso de velas para evitar incêndios.

Na rua:

- Não se abrigue debaixo de árvores ou de coberturas metálicas;
- Evite a prática de esportes ao ar livre, especialmente, no mar;
- Evite ficar próximo a precipícios, encostas ou lugares altos sem proteção;
- Evite passar sob cabos elétricos, outdoors, andaimes, escadas;
- Não estacione veículos próximos a torres de transmissão e placas de propaganda;
- Não queime lixo, não ateie fogo em terrenos para remover vegetação, não acenda fogueiras ou jogue bitucas de cigarros em estradas ou terrenos com mata;
- Fique atento: caso haja queda de árvore, é possível que a rede de energia tenha sido rompida. Nesta situação, há risco de acidentes causados por raios.

RECOMENDAÇÕES EM CASOS DE ALAGAMENTOS:

- Redobre a atenção ao dirigir e mantenha os faróis acessos;
- Permaneça em local seguro e evite áreas com alagamentos;
- Não caminhe pelas águas, pois há perigo de correnteza e de ferimentos com objetos, quedas em buracos sob a água, além de risco de doenças;
- Não fique próximo à beira de córregos e rios;
- Nunca force a passagem de carros em vias alagadas.

Transporte



BRT

O BRT Rio informa que os corredores TransOeste, TransCarioca e TransOlímpica operam normalmente.

VLT

Segundo o VLT Carioca, as linhas 1 e 2 operam normalmente.

SUPERVIA

A concessionária ainda não divulgou informações sobre a circulação dos trens nesta manhã.

METRO RIO

De acordo com o Metro Rio, a operação é normal nas linhas 1, 2 e 4.



Zona Sul

Av. Niemeyer: operação especial devido a estreitamento de pista

A CET-Rio informa que a Av. Niemeyer está liberada, mas há uma operação especial de trânsito, devido ao estreitamento de pista na altura do Condomínio Yucas.

DIAS ÚTEIS:

- 6h30 às 10h30 - apenas sentido Leblon;
- 10h30 às 16h - mão dupla com PARE/SIGA no trecho ;
- 16h às 21h - apenas sentido São Conrado (com acesso somente pelo Leblon);
- 21h às 6h30 - mão dupla com PARE/SIGA no trecho;

FIM DE SEMANA E FERIADOS: mão dupla com PARE/SIGA no trecho

Botafogo: interdição preventiva da Rua Carlos Peixoto

A Rua Carlos Peixoto (atrás do Rio Sul) foi interditada preventivamente, na tarde deste sábado(13/4), por recomendação da GeoRio. Equipes da Guarda Municipal fazem o bloqueio no local. A Ladeira do Leme permanece aberta, podendo ser acessada pela R. Coelho Cintra.

Vias Expressas

Transbrasil: alterações na Av. Brasil, em Coelho Neto

Desde 10/02, estão interditados os acessos e as saídas da Av. Brasil, entre a Av. Pastor Martin Luther King Júnior e a Rua Ribeyrolles e Rua Bertichen, na altura de Coelho Neto, em ambos os sentidos. Os bloqueios ocorrem para obras de duplicação da pista da Av. Brasil. Veículos com origem ou destino à região da Pavuna e Coelho Neto devem atentar para os desvios, proibições de estacionamento e inversão de sentido em vias da região. Veja todos os detalhes no boletim especial: <http://bit.ly/transbrasil100219>

Transbrasil: bloqueios nos acessos a Barros Filho

Devido às obras para duplicação da pista da Av. Brasil, entre Acari e Guadalupe, desde 13 de janeiro, estão interditadas partes dos acessos entre a Av. Brasil e a Estrada João Paulo, na altura de Barros Filho:

- Alça de acesso da Estrada João Paulo para a Av Brasil, no sentido Centro;
- Alça de acesso da Av Brasil para a Estrada João Paulo, sentido Deodoro.

Os veículos que saem de Barros Filho (Estrada João Paulo) em direção à Av. Brasil, no sentido Centro, devem acessar a Av. Brasil no sentido Zona Oeste e fazer o retorno na Estrada do Camboatá, altura de Deodoro. Além disso, a linha intermunicipal 800L Nova Aurora x Madureira, via Barros Filho, sofreu alteração de itinerário. Já os pontos dos ônibus não sofreram mudanças. A Prefeitura do Rio recomenda o uso de rotas alternativas.

Veja todos os detalhes no link: http://bit.ly/transbrasil_BarroFilho130119

Av. Brasil: obras da Cedae na altura de Bangu

Desde 28/01, há bloqueios ao tráfego de veículos na Av. Brasil, sentido Santa Cruz, na altura de Bangu, para obras de ampliação na rede da Cedae, da seguinte forma:

- Alça de acesso da pista central para a pista lateral, em frente à edificação de número 33.000;
- Uma faixa da pista lateral, entre as edificações de números 32.800 e 33.000.

As interdições acontecem até o dia 30 de março.

Av. Brasil: pista lateral interditada, em São Cristóvão, para obras do BRT

Desde dezembro de 2018, a pista lateral da Av. Brasil está interditada, sentido Centro, no trecho entre as Ruas Sá Freire e Conde de Leopoldina, para obras de um viaduto, referente ao Corredor BRT Transbrasil. Durante a interdição, os veículos que seguem pela pista lateral da Av. Brasil são desviados pelo bairro de São Cristóvão. Para garantir o acesso ao bairro, a Rua Monsenhor Manuel Gomes opera em mão dupla, entre a Av. Brasil e o Campo de São Cristóvão (todo o trecho). Por conta dos bloqueios, os ônibus tiveram os itinerários afetados.

Manutenção programada nos túneis da cidade

RESUMO - FECHAMENTOS	
<p>Segunda feira:</p> <ul style="list-style-type: none">- Túnel Sta Bárbara, sentido Zona Sul. Das 23h50 às 5h.- Tn Rafael Mascarenhas e Tn Zuzu Angel, sentido Zona Sul. Das 23h50 às 5h.	<p>Quinta feira:</p> <ul style="list-style-type: none">- Tn Rebouças, sentido Lagoa. Das 23h50 às 5h.- Tn do Joá e Túnel de São Conrado, sentido Zona Sul. Das 23h às 4h30.- Túnel Vice Presidente José de Alencar, sentido Recreio. Das 23h às 4h.
<p>Terça feira:</p> <ul style="list-style-type: none">- Túnel Rebouças, sentido Centro. Das 23h50 às 5h.- Tn Eng Paulo César Marcelino, Tn Eng Luiz Jacques de Moraes, sentido Barra. Das 23h às 4h30.- Túnel Vice Presidente José de Alencar, sentido Guaratiba. Das 23h às 4h.	<p>De Segunda a Domingo*:</p> <ul style="list-style-type: none">- Tn de São Conrado, Elevado das Bandeiras (pista Superior), Tn do Joá e Ponte da Joatinga, sentido Barra. Das 23h às 4h30. <p>*Exceto nas terças em que houver fechamento do Tn Paulo C. Marcelino e/ou Tn Luiz Jacques e/ou do Elev Itamar Franco e nas quintas feiras em que houver fechamento do Elev. das Bandeiras (pista Inferior).</p>
<p>Quarta feira:</p> <ul style="list-style-type: none">- Túnel Sta Bárbara, sentido Centro. Das 23h50 às 5h.- Tn Rafael Mascarenhas e Tn Zuzu Angel, sentido Barra. Das 23h50 às 5h.	

Túneis Rio 450 e Prefeito Marcello Alencar

Até 15 de janeiro de 2020, das 23h às 5h dos dias subsequentes, para a realização de serviços de manutenção, serão realizados os seguintes bloqueios:

- Túnel Marcello Alencar, sentido Aterro do Flamengo, às terças-feiras;
- Túnel Marcello Alencar, sentido Rodoviária, às quartas-feiras;
- Túnel Rio 450, em toda a sua extensão, às quintas-feiras.

Zona Norte

Vasco x Flamengo: veja o esquema especial de trânsito para o jogo que acontecerá neste domingo (14/04) no Estádio Nilton Santos

Estádio Olímpico Nilton Santos (Niltão) recebe, neste domingo (14/04), Vasco X Flamengo. A partida do Campeonato Estadual tem previsão de início às 16h e término às 20h. A CET-Rio preparou um esquema especial de trânsito para as principais vias de acesso e entorno do estádio.

A Rua Doutor Padilha ficará interditada ao tráfego de veículos das 13h às 20h. As ruas Goiás, Guilhermina, Arquias Cordeiro, Piauí e a Avenida Dom Helder Câmara serão cobertas pela operação e receberão planos semafóricos especiais, de forma a priorizar a fluidez de trânsito, tanto no início como no término do evento.

Após a partida, a CET-Rio avaliará a necessidade de interdição das ruas Goiás, Arquias Cordeiro, Guineza e Doutor Padilha, no trecho entre as ruas das Oficinas e Piauí, para facilitar o escoamento do público.

INTERDIÇÕES:

1. Rua Doutor Padilha:
 - a. Entre as ruas Arquias Cordeiro e das Oficinas, a partir das 13h;
 - b. Entre as ruas das Oficinas e Piauí, a critério operacional, segundo a necessidade do tráfego local.
2. Ruas Goiás, Arquias Cordeiro e Guineza, a critério operacional, a partir das 15h, dependendo do fluxo de espectadores. Desvio será realizado pela Rua Guilhermina e Avenida Dom Helder Câmara.

PROIBIÇÃO DE ESTACIONAMENTO

A partir da 0h de domingo (14/04), fica proibido o estacionamento, além dos locais já regulamentados, nas seguintes vias:

- Rua Doutor Padilha, em toda a sua extensão;
- Rua José dos Reis, lado par, entre a Rua das Oficinas e a Rua Bento Gonçalves;
- Rua Henrique Scheid, lado par, entre a Rua Sales Guimarães e a Rua das Oficinas;
- Rua das Oficinas, em toda a sua extensão;
- Rua Coronel Cunha Leal, lado ímpar;

- Rua Gentil de Araújo, lado par;
- Rua Comendador João Carneiro de Almeida, lado ímpar, entre as edificações nºs 117 e 133;
- Rua Benício de Abreu, em toda a sua extensão;
- Rua General Clarindo, lado ímpar;
- Rua Afonso Ferreira, em toda a sua extensão;
- Rua Guineza, em toda a sua extensão;
- Rua Guilhermina, em toda a sua extensão;
- Rua Engenheiro Nazareth, em toda a sua extensão;
- Rua José Domingues, entre a Rua Guilhermina e a Rua Angelina;
- Rua Pedro Domingues, entre a Rua Guilhermina e a Rua Angelina;
- Rua Bento Gonçalves, em toda a sua extensão;
- Rua Angelina, lado par, entre a Rua Mário Carpenter e a Rua José Domingues;
- Rua da Abolição, na alça de retorno sob o Viaduto Jornalista Armando Nogueira.

COMO CHEGAR:

- Para chegar ao Estádio, a prefeitura recomenda a utilização de transporte público.
- TREM – Utilizar a Estação Olímpica Nilton Santos (Engenho de Dentro). A Supervia funcionará em esquema especial, para atender tanto a chegada, quanto a saída do evento.

DESVIO DE TRÂNSITO:

O desvio de trânsito deverá ser realizado pelas seguintes vias:

- Veículos procedentes da Rua Arquias Cordeiro com destino à Rua José dos Reis seguirão pela Rua Piauí, Avenida Dom Hélder Câmara (sentido Pilares), retorno na alça do Viaduto Cristóvão Colombo, Avenida Dom Hélder Câmara (sentido Centro), Rua Henrique Scheid e Rua José dos Reis;
- Veículos procedentes da Rua Goiás com destino à Rua Arquias Cordeiro seguirão pela Rua Guilhermina, Rua Engenheiro Nazaré, Avenida Dom Hélder Câmara, Rua José Bonifácio e Rua Arquias Cordeiro.

MORADORES

Os moradores da área interdita deverão utilizar comprovante de residência para acessar a área bloqueada no entorno do Estádio.

RECOMENDAÇÕES IMPORTANTES

- Utilizar transporte público (preferencialmente o trem);
- Pops segurança, pedestres só devem fazer a travessia das vias nos locais semaforizados;
- É muito importante que sejam respeitadas as orientações dos agentes de trânsito e também de toda sinalização implantada na área;
- Não haverá estacionamento para veículos no entorno do evento.

Bloqueios na Av. Professor Manoel de Abreu para obras

Para obra emergencial, onde ocorreu um afundamento de pista, trecho da Av. Prof Manoel de Abreu está totalmente interdito, no sentido Grajaú, entre as Ruas Felipe Camarão e Pereira Nunes. Equipes da CET-Rio, Seconserma e Rio Águas atuam no local. O trânsito está sendo desviado para o Boulevard 28 de Setembro. Quem segue para o Grajaú tem como opção o caminho pela Av. Maracanã e Rua Barão de Mesquita.

Por conta da obra, a reversível da Av. Professor Manoel de Abreu, que funciona diariamente das 6h30 às 10h, está suspensa. A CET-Rio sugere aos motoristas que seguem para Jacarepaguá, de manhã, o caminho pela Linha Amarela. Quem segue entre Grajaú e Centro, também pela manhã, tem como opções o caminho pela Tijuca: Rua Barão de Mesquita, a Av. Maracanã e a Rua Conde de Bonfim.

Interdição em Guadalupe, devido a um afundamentos de pista

A Rua Marcos de Macedo segue totalmente interdita, em Guadalupe, por causa de um afundamento de pista na altura da R. Acrísio Mota. Equipes da Rio Águas e da Guarda Municipal atuam na ocorrência.

Inhaúma: interdições na Av. Itaóca até 22 de maio

A CET-Rio informa a interdição da Av. Itaóca, entre a Estrada do Itararé (rotatória) e a Rua Amaro Hamati, para obra de manutenção viária. Confira as alterações viárias realizadas na região:

- Veículos procedentes da Rua Amaro Hamati, com destino à Estrada do Itararé (rotatória), devem seguir pela Av. Itaóca (sentido Estrada Adhemar Bebiano), Estrada Adhemar Bebiano, retornando nesta até a Estrada do Timbó, Av. Itaóca (sentido Estrada do Itararé) e Estrada do Itararé;
- Veículos procedentes da Av. Itaóca, com destino ao Engenho da Rainha, devem seguir pela Estrada do Timbó, Estrada Adhemar Bebiano, Rua Amaro Hamati e Av. Itaóca;

- Veículos leves, de passeio e utilitário de carga (VUC) procedentes da Av. Itaóca, devem seguir pela Rua Carmen Cinira (que estará funcionando em mão dupla de direção em ambas as pistas) até a Rua Jaó.
- Caminhões de carga envolvidos com o estabelecimento da área ficam autorizados a circular na Av. Itaóca até a interseção com a ponte sobre o rio Timbó, com a finalidade de acesso ao garagem e manobras.
- Implantado regime de mão dupla de direção na Rua Carmem Cinira, entre a Av. Itaóca e a Rua Jaó, em ambas as pistas.

Informações dos aeroportos

A RIOgaleão e a Infraero informam que os aeroportos Internacional Antônio Carlos Jobim, o Galeão, e Santos Dumont operam em condições visuais para pousos e decolagens. Até 17h, dos 69 voos programados para o Galeão, dez atrasaram e um foi cancelado. No Santos Dumont, entre os 72 voos previstos, houve três atrasos e dois cancelados.

Veículos de carga

Prorrogada a suspensão de restrição de entrada e circulação

A Prefeitura informa que foi prorrogada a suspensão às restrições de entrada e de circulação de veículos de carga, assim como a proibição da operação de carga e descarga, previstas nos Decretos nº 42.272, de 20 de setembro de 2016, que dispõe sobre horário de circulação de veículos de carga e operação de carga e descarga, e nº 43.970, de 17 de novembro de 2017, que altera o Decreto nº 42.272, de 20 de setembro de 2016, que dispõe sobre horário de circulação de veículos de carga e operação de carga e descarga. Com isso, os veículos de carga poderão circular em quaisquer horário e dia da semana.