



## Rio continua em Estágio de Alerta | Novas medidas contra a Covid-19

O Centro de Operações da Prefeitura informa que o município do Rio de Janeiro permanece em **ESTÁGIO DE ALERTA**, desde as 18h do dia 16 de março de 2020, devido ao aumento do número de casos de Covid-19 na cidade. Confira as principais medidas adotadas pela Prefeitura, para conter o contágio do coronavírus no Rio. Acesse: <https://bit.ly/rioemalerta120420>

**CARTILHA CORONAVÍRUS** | Tem dúvida sobre o coronavírus? A Secretaria Municipal de Saúde preparou uma cartilha com diversas informações sobre a doença. No material, você pode esclarecer suas questões sobre a Covid-19. Faça o download da cartilha no link: [http://bit.ly/Cartilha\\_SMS](http://bit.ly/Cartilha_SMS)

**PAINEL RIO COVID-19** | Lançado pela Prefeitura no dia 21/03, ele traz o monitoramento diário dos casos confirmados e suspeitos por bairros, regiões, faixa etária e gênero. Saiba mais: <http://monitoramento.subpav.rio/COVID19>

## Temporariamente suspensas as APCCs (áreas para ciclistas)

Áreas de Proteção ao Ciclismo de Competição (APCCs) da Praia da Reserva (Barra da Tijuca e Recreio) e no Aterro do Flamengo (terças e quintas, das 4h às 5h30) e do Porto Maravilha (domingos, das 6 às 8h) seguem suspensas.

## Túneis: suspensos os fechamentos para manutenção programada

A CET-Rio informa que estão suspensos os fechamentos dos túneis da cidade para serviços de manutenções rotineiras, como parte de ações necessárias da Prefeitura do Rio para a redução do contágio pelo CORONAVÍRUS.

## Faixas reversíveis suspensas desde 18/03

A suspensão do funcionamento é por prazo indeterminado, nas seguintes vias: Av. Dom Helder Câmara; Linha Amarela; Av. Lucio Costa; Av. Prefeito Mendes de Moraes; Radial Oeste; Orla da Zona Sul (Av. Delfim Moreira, Av. Vieira Souto, Av. Atlântica, Av. Princesa Isabel, Av. Lauro Sodré, Av. Nações Unidas); Av. Niemeyer; Rua Humaitá; Rua Jardim Botânico; Rua Professor Manuel de Abreu; Rua Teixeira Soares; Rua Visconde de Niterói.

## Áreas de lazer suspensas no próximo fim de semana

As áreas públicas de lazer do Rio continuam suspensas.





## Previsão do Tempo



### Domingo terá manhã com chuva fraca e máxima de 25°C

O Alerta Rio informa: neste domingo de Páscoa, o tempo na cidade do Rio permanece influenciado pelo transporte de umidade em conjunto com os ventos em altitude. O predomínio será de céu nublado, com possibilidade de chuviscos isolados até o período da tarde. Os ventos estarão fracos a moderados e as temperaturas ficarão estáveis em relação ao dia anterior, com máxima de 27°C.

Previsão para o Município do Rio de Janeiro

	Tarde 12/04/2020	Noite 12/04/2020	Madrugada 13/04/2020	Manhã 13/04/2020
Condição do tempo				
Céu	Nublado	Nublado	Nublado a Parcialmente Nublado	Parcialmente Nublado a Nublado
Precipitação	Sem chuva	Sem chuva	Sem chuva	Sem chuva
Vento	Fraco a Moderado de SE	Fraco a Moderado de E/SE	Fraco de NE/E	Fraco a Moderado de NE/E
Tendência da Temperatura	Estável	Estável	Estável	Estável

Previsão das temperaturas máximas e mínimas para o dia 12/04/2020

Barra/Jacarepaguá	Centro/Grande Tijuca	Zona Norte	Zona Oeste	Zona Sul
Máx.: 27 °C Mín.: 17 °C	Máx.: 25 °C Mín.: 16 °C	Máx.: 25 °C Mín.: 19 °C	Máx.: 25 °C Mín.: 17 °C	Máx.: 24 °C Mín.: 20 °C

Tábua de Marés (Fonte: DHN)

Baixa: 0,4m às 12h32min do dia 12/04/2020
Alta: 1,1m às 17h21min do dia 12/04/2020
Baixa: 0,6m às 01h58min do dia 13/04/2020
Alta: 0,9m às 05h19min do dia 13/04/2020
Baixa: 0,4m às 09h47min do dia 13/04/2020

## Previsão do tempo para os próximos quatro dias

Segundo o Sistema Alerta Rio, na segunda (13/04) e na terça-feira (14/04), com a atuação de um sistema de alta pressão, haverá redução da nebulosidade na capital fluminense. Não há previsão de chuva e as temperaturas apresentarão elevação, sendo a máxima prevista de 30°C na terça.

Na quarta-feira (15/04), com a aproximação de uma nova frente fria, poderão ocorrer **pancadas de chuva isoladas, a partir do período da noite.**

Última Atualização: 08:27 - 12/04/2020

Previsão Estendida para o município do Rio de Janeiro				
	13/04/2020 Seg	14/04/2020 Ter	15/04/2020 Qua	16/04/2020 Qui
Condição do tempo				
Céu	Nublado a Parcialmente Nublado	Claro a Parcialmente Nublado	Parcialmente Nublado a Nublado	Nublado a Encoberto
Precipitação	Sem chuva	Sem chuva	Pancadas de chuva isoladas a partir da tarde	Pancadas de chuva isoladas a qualquer momento
Vento	Fraco a Moderado de E/SE	Fraco a Moderado de E/SE	Moderado de SW/W	Moderado de S/SW
Temperatura Máxima / Mínima	Elevação Máx.: 28°C - Mín.: 15°C	Elevação Máx.: 31°C - Mín.: 16°C	Estável Máx.: 33°C - Mín.: 18°C	Declínio Máx.: 27°C - Mín.: 19°C



## Baixe o app COR.RIO

Veja as ocorrências da cidade, trânsito, transportes, previsão do tempo, o radar meteorológico, pluviômetros e muito mais. Baixe agora o app COR.RIO gratuitamente nas versões Android ([http://bit.ly/appcor\\_android](http://bit.ly/appcor_android)) e iOS ([http://bit.ly/appcor\\_ios](http://bit.ly/appcor_ios)).

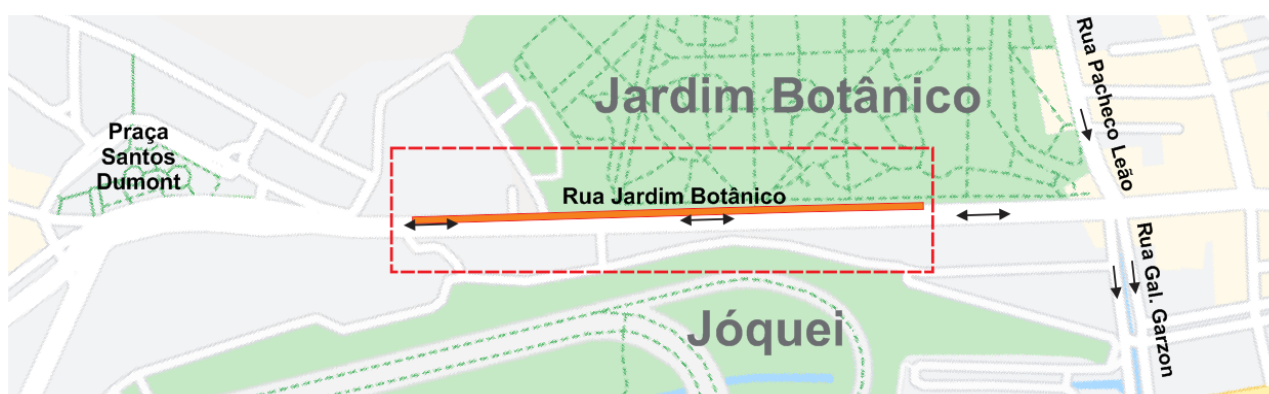
## Principais intervenções



### Zona Sul

#### Jardim Botânico: interdições para obras até 1º de julho

A Secretaria Municipal de Infraestrutura, Habitação e Conservação (SMIH) iniciou as obras de troca e recuperação galeria de drenagem e recuperação de pavimentação da Rua Jardim Botânico e adjacências. De acordo com a CET-Rio, a primeira fase da obra será entre a Rua Pacheco Leão e a Praça Santos Dumont, quando uma faixa da pista sentido Gávea será interditada junto ao muro do Jardim Botânico. Os bloqueios acontecem entre os dias 6/04 e 1/07.



### Vias Expressas

#### Transbrasil: intervenção entre o Into e a Rodoviária

A CET-Rio informa que, no **dia 7 de dezembro de 2019**, foi interditada a agulha da pista lateral da Av. Brasil (lado oposto ao INTO) para a pista central, sentido Centro, logo após a R. Santos Lima. Além disso, houve a abertura do acesso da R. Santos Lima para a pista central, sentido Centro (um novo semáforo foi instalado para permitir o acesso). Veículos na Av. Brasil, sentido Centro, com destino à rodoviária, devem seguir preferencialmente pela pista central (sentido Centro) e acessar a pista junto ao INTO. A última agulha para a pista central está localizada na altura da Passarela 04, em Benfica.

No entanto, há também uma **rota de desvio** para os motoristas que acessarem a pista lateral da Av Brasil, sentido Centro (no lado oposto ao INTO): pista lateral da Av. Brasil, sentido Centro, no lado oposto ao INTO > Rua Santos Lima, sentido São Cristóvão > retorno à Rua Santos Lima, sentido Av Brasil > Av Brasil, sentido Centro > Av Rodrigues Alves > Rodoviária. Detalhes: <http://bit.ly/into071219>

#### Transbrasil: mudanças de agulhas na região do Into

A CET-Rio informa que foi interditada a agulha da pista lateral da Av. Brasil (lado oposto ao INTO) para a central, sentido Centro, logo após a Rua Santos Lima. **A interdição ocorreu no dia 30 de novembro de 2019.** Para tornar viável a execução da obra, foi fechada a agulha existente da pista central para a pista lateral, sentido Centro, nas proximidades da Rua Conde de Leopoldina. Uma nova agulha operacional da pista lateral para a central foi aberta logo após a Rua Conde de Leopoldina.

#### ALTERAÇÃO NO PONTO DE ÔNIBUS

Os ônibus vindos da Rua Conde de Leopoldina devem acessar a nova agulha para seguir pela pista central da Av Brasil, no sentido Centro. O ponto de ônibus foi transferido da pista lateral (lado oposto ao INTO) para a pista central.

## DEMAIS VEÍCULOS

Motoristas devem ficar atentos: os carros de passeio que seguem na pista central da Av Brasil, sentido Centro, não têm mais acesso à pista lateral da Av Brasil (no lado oposto ao INTO). Para ter acesso à Rua Santos Lima, os motoristas devem seguir pela pista lateral da Av Brasil, sentido Centro, e acessar o desvio pela Rua Conde de Leopoldina, até a pista lateral da Av Brasil e o acesso à Rua Santos Lima.

## Transbrasil: mudanças nas agulhas entre Benfica e o Caju

**Desde 14 de setembro de 2019**, há reposicionamento de agulha entre as pistas lateral e central da Av Brasil, no sentido Centro, entre Benfica e Caju. Da pista central para lateral, a mudança será na altura da Rua Ricardo Machado (Caju). Da lateral para central, na altura da Rua Olímpio de Melo (Benfica). Quem vai para a Ponte Rio-Niterói, Benfica e São Cristóvão deve ficar atento!

### DA PISTA LATERAL PARA A CENTRAL

Interditada a agulha da pista lateral para a central, sentido Centro, na altura da Rua Ricardo Machado, no Caju. O fechamento tem o objetivo de ganhar uma faixa de circulação na pista central, compensando o estreitamento de pista necessário para viabilizar a obra de construção do viaduto do BRT Transbrasil.

### DA PISTA CENTRAL PARA A LATERAL

Interditada a agulha da pista central para a lateral, no sentido Centro, na altura da Rua Olímpio de Melo, em Benfica. *A agulha existente junto à passarela 05 passa a ser o último acesso para São Cristóvão e Benfica. Detalhes no link: <http://bit.ly/Brasilagulhas0919>*

## Transbrasil: alterações em Coelho Neto

**Desde 10/02/2019**, estão interditados os acessos e as saídas da Av. Brasil, entre a Av. Pastor Martin Luther King Júnior e a Rua Ribeyrolles e Rua Bertichen, na altura de Coelho Neto, em ambos os sentidos. Veículos com origem ou destino à região da Pavuna e Coelho Neto devem atentar para os desvios, proibições de estacionamento e inversão de sentido em vias da região. Mais: <http://bit.ly/transbrasil100219>

## Zona Norte

---

### Alto da Boa Vista: Estrada Dona Castorina totalmente liberada

A Prefeitura do Rio, por meio da Secretaria Municipal de Infraestrutura, Habitação e Conservação, liberou as pistas da Estrada Dona Castorina, no Alto da Boa Vista. A via passa por obras desde setembro do ano passado. Atualmente, no entanto, o Parque segue fechado como medida de prevenção ao Coronavírus.

Dentre os serviços realizados, estão a contenção da encosta – o que evita novos deslizamentos –, a construção de muros atirantados para estabilização e recomposição da estrutura, aterro e pavimentação da pista, construção de canaletas para direcionar o fluxo da água, a recomposição da calçada, além da recuperação da ponte em arco, por onde corre a água da cachoeira.

Alguns serviços de acabamento ainda estão em fase de finalização, como a conclusão das calçadas, pintura do guarda-corpo e reparos nos muros – que devem ser concluídos até o final desse mês.

### Tijuca: obra provoca alteração viária

**Desde 2 de julho de 2019**, está fechado o acesso da Rua Barão de Iguatemi para a Rua Vicente Licínio. Da Rua Barão de Iguatemi para a Rua Vicente Licínio seguir o seguinte percurso: Rua Felisberto de Menezes; Rua Mariz e Barros, Rua Afonso Pena; Rua Gonçalves Crespo e Rua Vicente Licínio. O bloqueio é para obras de construção de uma praça na Rua Gonçalves Crespo.

## Suspensa a operação do Bonde de Santa Teresa

Devido à necessidade de adoção de medidas de prevenção ao novo coronavírus, a operação do Bonde de Santa Teresa foi suspensa, no dia 21/03, conforme portaria publicada no Diário Oficial do Governo do Estado no dia 20/03.

## BARCAS

### Viagens suspensas nas estações Charitas e Cocotá

No sistema aquaviário, a Secretaria Estadual de Transportes (Setrans) informa que está interrompida a operação nas estações de Charitas (Niterói) e Cocotá (Ilha do Governador). A operação da linha Praça XV - Arariboia ocorre com intervalos de 30 minutos no horário de pico (das 6h às 9h e das 16h às 18h) e de uma hora nos horários de vale e dias não úteis. Já a operação da linha de Paquetá ocorre com intervalos de até 3 horas. **Desde 23/03, há controle de acesso na estação Arariboia.**

**EMBARQUE COM RESTRIÇÕES** | Por causa das medidas de combate ao aumento do contágio do novo coronavírus e de acordo com o decreto número 46.983, do Governo do Estado do Rio de Janeiro, só podem embarcar nos transportes públicos trabalhadores de setores definidos como “essenciais” e pacientes em tratamento de saúde, com um acompanhante, desde que munidos de atestado médico, agendamento ou outro documento comprobatório da condição médica. Nesses locais, a Polícia Militar realiza a triagem dos usuários, com o apoio de funcionários da concessionária. O embarque ocorre por meio da apresentação de documento de identidade profissional, carteira de trabalho ou crachá funcional acompanhado de identidade oficial.

## SUPERVIA

### Concessionária reajusta horários dos trens para atender à nova realidade

A SuperVia [aponta](#) redução de 67% no número de passageiros transportados pelos trens, após a implementação de medidas para conter a disseminação do coronavírus. Segundo a concessionária, houve alteração nos intervalos nos dias úteis e fins de semana. Além disso, aos domingos, a operação começa mais cedo nos ramais Santa Cruz e Saracuruna e encerra mais tarde no ramal Saracuruna. Veja abaixo como operam os trens período:

#### DIAS ÚTEIS

- Trens Japeri e Santa Cruz paradores durante todo o dia, sem partidas intermediárias (estações Campo Grande, Queimados e Nova Iguaçu);
- Estação Nova Iguaçu abre mais cedo. O primeiro trem tem previsão de partida para 4h02. Além disso, três trens extras partirão dessa estação com destino à Central do Brasil, no "pico do pico". As demais estações que estão em funcionamento, tanto do ramal Japeri quanto do ramal Deodoro, vão abrir pelo menos 20 minutos mais cedo.
- Mais trens nos ramais Japeri e Saracuruna com a redução de intervalo de 15 para 12 minutos desde às 4h da madrugada;
- Antecipação em meia hora do início da operação de horário de pico na volta pra casa. Para o ramal Japeri o horário de pico será iniciado às 15h35 e para o ramal Saracuruna às 15h43.
- Mais trens no ramal Saracuruna, com redução de intervalo médio de 15 para 12 minutos entre 17h e 18h nas partidas da Central do Brasil.
- Ramal Deodoro atendido pelos ramais Japeri e Santa Cruz;
- Estação Silva Freire fechada;
- Trens Belford Roxo somente paradores;
- Ramal Saracuruna:
  - Partidas de Saracuruna para a Central do Brasil o dia todo;
  - Partidas da Central do Brasil para Saracuruna o dia todo;
  - Nos horários de pico, haverá partidas de Gramacho para a Central do Brasil (e vive versa).

**ESTAÇÕES QUE NÃO ESTÃO FUNCIONANDO** | Ramal Deodoro: Silva Freire (a partir de 30/03) Ramal Japeri: Olinda e Presidente Juscelino Extensão Paracambi: Paracambi e Lages Ramal Belford Roxo: Vila Rosali, Agostinho



Porto e Coelho da Rocha Ramal Saracuruna: Campos Elíseos e Jardim Primavera Extensão Guapimirim: Todas as estações, a partir de 4/04

[Veja aqui](#) quais trabalhadores se enquadram na categoria de serviços essenciais. Para conhecer a operação da concessionária aos sábados, domingos e feriados, acesse o site COR.RIO

## METRO RIO

---

Segundo a concessionária, os trens circulam normalmente nas linhas 1, 2 e 4.

### Horários de funcionamento do MetrôRio durante o feriado de Páscoa

O MetrôRio, empresa do grupo Invepar, informa os horários de funcionamento da operação neste feriado de Páscoa:

**- Domingo (12/04) - 7h às 23h.**

Linha 2 com operação de Pavuna a Estácio, com transferência entre as Linhas 1 e 2 na estação Estácio.

### Estações do MetrôRio com acessos com menor movimento fechados

Segundo a concessionária Metrô Rio, mais de 21 acessos secundários de estações estão fechados. Os bicicletários também estão fechados.

**RESTRIÇÕES DE ACESSO:** desde o dia 21/3, a Polícia Militar pede que o passageiro apresente um documento de identidade profissional, carteira de trabalho ou crachá funcional, além de atestado médico, agendamento ou outro documento comprobatório da condição médica, para pacientes em tratamento de saúde.

## BRT

---

A concessionária informa que todas as linhas estão operando normalmente.

### Novas mudanças operacionais desde o dia 25/03

Desde 25/03, o serviço é interrompido da 0h às 4h. Além disso, 27 estações, com baixa demanda de passageiros, estão fechadas temporariamente. Confira a lista de estações fechadas desde quarta-feira, divididas por corredores:

- Corredor Transoeste: General Olímpio, Cajueiros, Vendas de Varanda, Embrapa, Dom Bosco, Recanto das Garças, Guiomar Novaes, Nova Barra, Benvindo de Novaes, Guignard, Gelson Fonseca, Golfe Olímpico, Américas Park, Bosque da Barra e Paulo Malta Rezende;
- Corredor Transolímpica: Catedral do Recreio, Olof Palme e Minha Praia;
- Corredor Transcarioca: Praça do Bandolim, Recanto das Palmeiras, André Rocha, Pinto Teles, Vila Queiroz, Marambaia, Vila Kosmos, Praça do Carmo e Ibiapina.

## VLT

---

Linhas 1, 2 e 3 circulam nos trechos completos.

## Informações dos aeroportos

### Mudanças operacionais no RIOgaleão desde 1º de abril

O RIOgaleão também adotou medidas com o intuito de conter a disseminação do novo coronavírus. Até o dia 20/4, as únicas portas abertas serão a Porta B (embarque) e Porta A (desembarque). As demais entradas ficarão fechadas. Além disso, as atividades, que acontecem entre as 23h e 5h, estão suspensas. Passageiros e funcionários não poderão acessar o terminal 2.



A Defesa Civil municipal não registrou ocorrências das 5h30 às 10h30 deste domingo (12/04). Em caso de emergência, ligue 199.