



Rio segue em Estágio de Crise Alto da Boa Vista e Av. Niemeyer totalmente liberadas

O município do Rio de Janeiro ainda está em **ESTÁGIO DE CRISE** desde as 20h55 de segunda-feira, dia 8 de abril.

OCORRÊNCIAS RELACIONAS À CHUVA: há bloqueios totais e parciais em diversas vias da cidade, por causa de alagamentos/ bolsões de água, quedas de árvores / galhos e deslizamentos. Confira os detalhes das ocorrências relacionadas à chuva na nota: <http://bit.ly/estagiodecrise120419>

PRINCIPAIS VIAS COM INTERDIÇÕES TOTAIS E/OU PARCIAIS, por causa de ocorrências:

1. Av. Engenheiro Souza Filho, altura da Muzema;
2. Ladeira do Leme (Rua Carlos Peixoto), atrás do RioSul;
3. Av. Visconde de Albuquerque, queda de árvore em cima de um ônibus
4. Estrada do Magarça, com interdições parciais, na altura do Bairro Jardim Maravilha;
5. Grajaú-Jacarepaguá parcialmente interditada, sentido Grajaú, altura do KM 1, km1,5 e km 6,5;
6. Estrada de Jacarepaguá, bloqueios parciais por conta de desabamento de imóvel na altura da Muzema.

A Prefeitura do Rio recomenda que a população tome as seguintes ações durante o ESTÁGIO DE CRISE:





- Evite andar ou dirigir em ruas alagadas;
- Em pontos de alagamento, evite contato direto com postes ou equipamentos que possam estar energizados;
- Evite o contato com a água de alagamentos. A água pode estar contaminada e oferecer riscos à saúde;
- Verifique se há sinais de rachaduras em sua residência. Ao perceber trincas ou abalo na estrutura, acione a Defesa Civil Municipal pelo número 199 e evite ficar em casa;
- Moradores de áreas de risco precisam ficar atentos aos alertas sonoros. O acionamento das sirenes indica perigo de deslizamento. As pessoas devem se deslocar para os pontos de apoio estabelecidos pela Defesa Civil Municipal. Os locais são informados pelo número 199;
- Fique atento às informações divulgadas pelos veículos de comunicação;
- Se necessário, use os telefones de emergência 193 (Corpo de Bombeiros), 199 (Defesa Civil) ou 1746 (Central de Atendimento da Prefeitura);
- Mais informações sobre os estágios do Alerta Rio no site: <http://www.sistema-alerta-rio.com.br/>
- Acompanhe as notícias em tempo real em www.twitter.com/OperacoesRio

Previsão do Tempo



Previsão de sol e calor durante o dia, com chances de chuva à noite

O posicionamento do sistema de alta pressão favorece a variação da nebulosidade na cidade do Rio de Janeiro ao longo desta sexta-feira. Dessa forma, o céu irá variar entre parcialmente nublado e nublado e há uma possibilidade de chuva fraca a moderada isolada, a partir da noite no Município, devido ao aumento da umidade. Os ventos ficarão com intensidade fraca a moderada e as temperaturas continuarão estáveis em relação ao dia anterior, com máxima prevista de 34°C.

| Previsão para o Município do Rio de Janeiro | | | | |
|---|---|---|---|---|
| | Tarde 12/04/2019 | Noite 12/04/2019 | Madrugada 13/04/2019 | Manhã 13/04/2019 |
| Condição do tempo |  |  |  |  |
| Céu | Claro a Parcialmente Nublado | Parcialmente Nublado a Nublado | Nublado a Parcialmente Nublado | Parcialmente Nublado |
| Precipitação | Sem chuva | Chuva fraca a moderada isolada | Chuva fraca a moderada isolada | Sem chuva |
| Vento | Fraco a Moderado de E/SE | Fraco a Moderado de E/SE | Fraco a Moderado de NE/E | Fraco a Moderado de NE/E |
| Tendência da Temperatura | Estável | Estável | Estável | Estável |
| Previsão das temperaturas máximas e mínimas para o dia 12/04/2019 | | | | |
| Barra/Jacarepaguá | Centro/Grande Tijuca | Zona Norte | Zona Oeste | Zona Sul |
| Máx.: 31 °C Mín.: 20 °C | Máx.: 33 °C Mín.: 18 °C | Máx.: 34 °C Mín.: 21 °C | Máx.: 34 °C Mín.: 20 °C | Máx.: 32 °C Mín.: 21 °C |

O tempo nos próximos quatro dias

SÁBADO (13/04): esta disponibilidade de umidade, associada a áreas de instabilidade em níveis médios e altos da atmosfera, favorece o aumento de nebulosidade e, por isso, cria condições para chuva de fraco a moderado, em pontos isolados, a partir da tarde deste dia.

DOMINGO (14/04): o panorama do dia anterior se mantém, com previsão de chuva fraca a moderada, isolada, mas em qualquer momento do dia.

SEGUNDA-FEIRA (15/04): permanecerão as condições para chover de fraco a moderado, em pontos isolados, durante a tarde e a noite na cidade do Rio devido à associação de instabilidades em altos níveis e a umidade na superfície. **A chuva pode se estender até a madrugada de terça-feira (16/04).**

**O Alerta Rio ainda ressalta que, anteriormente, os modelos de previsão numérica do tempo já indicavam acumulados de chuva pequenos, e na atualização publicada neste boletim, os modelos diminuiram ainda mais este volume para esses dias (de 13 a 16/04).*

| Previsão Estendida para o município do Rio de Janeiro | | | | |
|---|---|---|--|---|
| | 13/04/2019 Sab | 14/04/2019 Dom | 15/04/2019 Seg | 16/04/2019 Ter |
| Condição do tempo |  |  |  |  |
| Céu | Parcialmente Nublado a Nublado | Parcialmente Nublado a Nublado | Parcialmente Nublado a Nublado | Parcialmente Nublado a Nublado |
| Precipitação | Chuva fraca a moderada isolada a partir da noite | Chuva fraca a moderada isolada a qualquer momento | Chuva fraca a moderada isolada a qualquer momento | Chuva fraca a moderada isolada a qualquer momento |
| Vento | Moderado de E/SE | Moderado de E/SE | Fraco a Moderado de E/SE | Fraco a Moderado de E/SE |
| Temperatura Máxima / Mínima | Estável Máx.: 33°C - Mín.: 19°C | Estável Máx.: 32°C - Mín.: 20°C | Estável Máx.: 31°C - Mín.: 20°C | Estável Máx.: 31°C - Mín.: 21°C |

*Quadro sinótico atualizado pelo Alerta Rio às 8h06 do dia 12/04/19. Veja mais: <http://alertario.rio.rj.gov.br/4-dias/>



Transporte



BRT

O BRT Rio informa que os corredores TransOeste, TransCarioca e TransOlímpica operam normalmente.

VLT

Segundo o VLT Carioca, as linhas 1 e 2 operam normalmente.

SUPERVIA

Supervia informa: Ramal Belford Roxo segue com intervalos irregulares

Devido à queda de um muro perto da estação Del Castilho, o ramal Belford Roxo opera com viagens paradoras e intervalos irregulares. Demais ramais operam normalmente.

METRO RIO

De acordo com o Metro Rio, a operação é normal nas linhas 1, 2 e 4.



Principais intervenções

Vias Expressas

Transbrasil: Bloqueios parciais em Acari, no fim de semana (13 e 14/4)

Trecho ficará com bloqueios parciais, sentido Centro, das 22h de sábado às 08h de domingo



Devido às obras para duplicação da pista, haverá uma operação para lançamento de vigas sobre o Rio das Pedras, nas laterais da Avenida Brasil, altura de Acarai, entre a Rua Gustavo Viana Filho e a Estrada Rio D'Ouro. Para viabilizar essa operação, a Avenida Brasil, pista sentido Centro, sofrerá **interdições parciais (apenas uma faixa ficará liberada)** na madrugada de sábado (dia 13/04) para domingo (14/04). Os veículos serão desviados por 1 faixa liberada na pista sentido Centro. Mais: http://bit.ly/avenidabrasil_130419

Transbrasil: alterações na Av. Brasil, em Coelho Neto

Desde 10/02, estão interditados os acessos e as saídas da Av. Brasil, entre a Av. Pastor Martin Luther King Júnior e a Rua Ribeyrolles e Rua Bertichen, na altura de Coelho Neto, em ambos os sentidos. Os bloqueios ocorrem para obras de duplicação da pista da Av. Brasil. Veículos com origem ou destino à região da Pavuna e Coelho Neto devem atentar para os desvios, proibições de estacionamento e inversão de sentido em vias da região. Veja todos os detalhes no boletim especial: <http://bit.ly/transbrasil100219>

Transbrasil: bloqueios nos acessos a Barros Filho

Devido às obras para duplicação da pista da Av. Brasil, entre Acari e Guadalupe, desde 13 de janeiro, estão interditadas partes dos acessos entre a Av. Brasil e a Estrada João Paulo, na altura de Barros Filho:

- Alça de acesso da Estrada João Paulo para a Av Brasil, no sentido Centro;
- Alça de acesso da Av Brasil para a Estrada João Paulo, sentido Deodoro.

Os veículos que saem de Barros Filho (Estrada João Paulo) em direção à Av. Brasil, no sentido Centro, devem acessar a Av. Brasil no sentido Zona Oeste e fazer o retorno na Estrada do Camboatá, altura de Deodoro. Além disso, a linha intermunicipal 800L Nova Aurora x Madureira, via Barros Filho, sofreu alteração de itinerário. Já os pontos dos ônibus não sofreram mudanças. A Prefeitura do Rio recomenda o uso de rotas alternativas.

Veja todos os detalhes no link: http://bit.ly/transbrasil_BarrosFilho130119

Av. Brasil: obras da Cedae na altura de Bangu

Desde 28/01, há bloqueios ao tráfego de veículos na Av. Brasil, sentido Santa Cruz, na altura de Bangu, para obras de ampliação na rede da Cedae, da seguinte forma:

- Alça de acesso da pista central para a pista lateral, em frente à edificação de número 33.000;
- Uma faixa da pista lateral, entre as edificações de números 32.800 e 33.000.

As interdições acontecem até o dia 30 de março.

Av. Brasil: pista lateral interditada, em São Cristóvão, para obras do BRT

Desde dezembro de 2018, a pista lateral da Av. Brasil está interditada, sentido Centro, no trecho entre as Ruas Sá Freire e Conde de Leopoldina, para obras de um viaduto, referente ao Corredor BRT Transbrasil. Durante a interdição, os veículos que seguem pela pista lateral da Av. Brasil são desviados pelo bairro de São Cristóvão. Para garantir o acesso ao bairro, a Rua Monsenhor Manuel Gomes opera em mão dupla, entre a Av. Brasil e o Campo de São Cristóvão (todo o trecho). Por conta dos bloqueios, os ônibus tiveram os itinerários afetados.

Veja mais em: http://bit.ly/avbrasil_novosbloqueios011218

Manutenção programada nos túneis da cidade

| RESUMO - FECHAMENTOS |
|---|
| Segunda feira: - Túnel Sta Bárbara, sentido Zona Sul. Das 23h50 às 5h. - Tn Rafael Mascarenhas e Tn Zuzu Angel, sentido Zona Sul. Das 23h50 às 5h. |
| Terça feira: - Túnel Rebouças, sentido Centro. Das 23h50 às 5h. - Tn Eng Paulo César Marcelino, Tn Eng Luiz Jacques de Moraes, sentido Barra. Das 23h às 4h30. - Túnel Vice Presidente José de Alencar, sentido Guaratiba. Das 23h às 4h. |
| Quarta feira: - Túnel Sta Bárbara, sentido Centro. Das 23h50 às 5h. - Tn Rafael Mascarenhas e Tn Zuzu Angel, sentido Barra. Das 23h50 às 5h. |

| |
|---|
| Quinta feira: - Tn Rebouças, sentido Lagoa. Das 23h50 às 5h. - Tn do Joá e Túnel de São Conrado, sentido Zona Sul. Das 23h às 4h30. - Túnel Vice Presidente José de Alencar, sentido Recreio. Das 23h às 4h. |
| De Segunda a Domingo*: - Tn de São Conrado, Elevado das Bandeiras (pista Superior), Tn do Joá e Ponte da Joatinga, sentido Barra. Das 23h às 4h30. *Exceto nas terças em que houver fechamento do Tn Paulo C. Marcelino e/ou Tn Luiz Jacques e/ou do Elev Itamar Franco e nas quintas feiras em que houver fechamento do Elev. das Bandeiras (pista Inferior). |

Túneis Rio 450 e Prefeito Marcello Alencar

Até 15 de janeiro de 2020, das 23h às 5h dos dias subsequentes, para a realização de serviços de manutenção, serão realizados os seguintes bloqueios:

- Túnel Marcello Alencar, sentido Aterro do Flamengo, às terças-feiras;
- Túnel Marcello Alencar, sentido Rodoviária, às quartas-feiras;
- Túnel Rio 450, em toda a sua extensão, às quintas-feiras.

Zona Norte

Bloqueios na Av. Professor Manoel de Abreu para obras

Para obra emergencial, onde ocorreu um afundamento de pista, trecho da Av. Prof Manoel de Abreu está totalmente interditado, no sentido Grajaú, entre as Ruas Felipe Camarão e Pereira Nunes. Equipes da CET-Rio, Seconserma e Rio Águas atuam no local. O trânsito está sendo desviado para o Boulevard 28 de Setembro. Quem segue para o Grajaú tem como opção o caminho pela Av. Maracanã e Rua Barão de Mesquita.

Por conta da obra, a reversível da Av. Professor Manoel de Abreu, que funciona diariamente das 6h30 às 10h, está suspensa. A CET-Rio sugere aos motoristas que seguem para Jacarepaguá, de manhã, o caminho pela Linha Amarela. Quem segue entre Grajaú e Centro, também pela manhã, tem como opções o caminho pela Tijuca: Rua Barão de Mesquita, a Av. Maracanã e a Rua Conde de Bonfim.

Interdição em Guadalupe, devido a um afundamentos de pista

A Rua Marcos de Macedo segue totalmente interditada, em Guadalupe, por causa de um afundamento de pista na altura da R. Acrísio Mota. Equipes da Rio Águas e da Guarda Municipal atuam na ocorrência.

Inhaúma: interdições na Av. Itaóca até 22 de maio

A CET-Rio informa a interdição da Av. Itaóca, entre a Estrada do Itararé (rotatória) e a Rua Amaro Hamati, para obra de manutenção viária. Confira as alterações viárias realizadas na região:

- Veículos procedentes da Rua Amaro Hamati, com destino à Estrada do Itararé (rotatória), devem seguir pela Av. Itaóca (sentido Estrada Adhemar Bebiano), Estrada Adhemar Bebiano, retornando nesta até a Estrada do Timbó, Av. Itaóca (sentido Estrada do Itararé) e Estrada do Itararé;
- Veículos procedentes da Av. Itaóca, com destino ao Engenho da Rainha, devem seguir pela Estrada do Timbó, Estrada Adhemar Bebiano, Rua Amaro Hamati e Av. Itaóca;
- Veículos leves, de passeio e utilitário de carga (VUC) procedentes da Av. Itaóca, devem seguir pela Rua Carmen Cinira (que estará funcionando em mão dupla de direção em ambas as pistas) até a Rua Jaó.
- Caminhões de carga envolvidos com o estabelecimento da área ficam autorizados a circular na Av. Itaóca até a interseção com a ponte sobre o rio Timbó, com a finalidade de acesso ao garagem e manobras.
- Implantado regime de mão dupla de direção na Rua Carmem Cinira, entre a Av. Itaóca e a Rua Jaó, em ambas as pistas.

Informações dos aeroportos

A RIOgaleão e a Infraero informam que os aeroportos Internacional Antônio Carlos Jobim, o Galeão, e Santos Dumont operam no visual para pousos e decolagens. Até 11h, dos 32 voos previstos para o Galeão, houve três atrasos. No Santos Dumont, entre os 52 voos programados, um foi cancelados.

Defesa Civil


A Defesa Civil municipal registrou 77 ocorrências das 5h31 às 10h30 desta quinta-feira (11/04). Em caso de emergência, ligue 199.

Veículos de carga

Prorrogada a suspensão de restrição de entrada e circulação


A Prefeitura informa que foi prorrogada a suspensão às restrições de entrada e de circulação de veículos de carga, assim como a proibição da operação de carga e descarga, previstas nos Decretos nº 42.272, de 20 de setembro de 2016, que dispõe sobre horário de circulação de veículos de carga e operação de carga e descarga, e nº 43.970, de 17 de novembro de 2017, que altera o Decreto nº 42.272, de 20 de setembro de 2016, que dispõe sobre horário de circulação de veículos de carga e operação de carga e descarga. Com isso, os veículos de carga poderão circular em quaisquer horário e dia da semana.

Lagoa Rodrigo de Freitas












Gestão Ambiental do Sistema da Lagoa Rodrigo de Freitas

BOLETIM nº095/2019



PERÍODO 10/04 (12h) a 11/04 (11:59h)
EMISSÃO 11/04/19 (16h)

DIAGNÓSTICO QUALIDADE DA ÁGUA

| Proteção das Comunidades Aquáticas | Recreação de Contato Secundário | Cenários do Plano de Contingência |
|---|--|---|
|  |  |  |
| Estado de EQUILÍBRIO | ■ PRÓPRIA ■ IMPRÓPRIA | Cenário 4 |
| <p> ESTADO DE EQUILÍBRIO Condições adequadas para a preservação da vida aquática. [OD > 4mg/L]</p> <p> ESTADO DE ALERTA Condições transitórias/instáveis que, caso agravadas, podem comprometer a sobrevivência das comunidades aquáticas. [2 < OD < 4mg/L]</p> <p> ESTADO CRÍTICO Condições inadequadas para a preservação da vida aquática, podendo levar à mortandade de peixes. [OD < 2mg/L e/ou variação brusca da Temperatura]</p> <p><small>Proteção das Comunidades Aquáticas: Indicação da ocorrência de alterações no equilíbrio do ecossistema que podem levar a mortandade de peixes. Essa classificação é baseada, na concentração de Oxigênio Dissolvido (OD) e na variação da temperatura da água, fundamentais para a vida aquática.</small></p> | <p>Atividades de contato secundário permitidas:</p> <p>ATIVIDADES DESPORTIVAS: Trecho 1*: remo em todas as suas modalidades; Trechos 1 e 2*: iatismo (classes "optimist", pinguim e "laser"); Trecho 3*: esqui aquático (segundo regulamento).</p> <p><small>Neste boletim são consideradas as coletas do período de 20/03 a 08/04. A classificação para o contato secundário é baseada na análise dos seis últimos resultados do parâmetro <i>E. coli</i>, segundo a Resolução CONAMA 357/2005, para água salobra Classe 2.</small></p> <p><small>*Parâmetros de uso conforme Decreto Municipal nº 18.415/2000</small></p> <p>Recreação de contato secundário: Atividades em que o contato com a água é esporádico ou acidental e a possibilidade de ingerir água é pequena, como na pesca, na navegação e/ou no iatismo.</p> | <p> Até 1 cenário  Com 2 cenários  Com 3 ou + cenários</p> <p>Cenário 1 Detecção de lançamento de efluente reativo na presença de Reagente de Nessler (avaliação qualitativa para amônia); Cenário 2 Lançamento acidental de efluentes (óleos, esgoto, produtos químicos e outros); Cenário 3 Presença atípica de resíduos sólidos junto às comportas ou no espelho d'água, com necessidade de equipamentos especiais para a retirada; Cenário 4 Situação de níveis extremos do espelho d'água (superior à 0,80m; inferior à 0,20m datum imbituba); Cenário 5 Detecção visual de alteração no comportamento da fauna; Cenário 6 Índice de proteção das comunidades aquáticas em estado de alerta ou crítico (diagnóstico fornecido pela SMAC); Cenário 7 Detecção visual de mortandade de organismos.</p> <p>Cenários de Contingência: Situações/Eventos adversos que podem conferir risco à qualidade ambiental da Lagoa e ao seu entorno, conforme estabelecido no Plano de Contingência e Monitoramento da Lagoa.</p> |

*Boletim enviado às 14h do dia 11/04/19.

Qualidade do Ar

CONDIÇÕES METEOROLÓGICAS OBSERVADAS NO PERÍODO: Houve um enfraquecimento no escoamento da umidade oceânica e com isso o tempo esteve mais estável no Rio de Janeiro. A cobertura do céu variou entre nublado e parcialmente nublado, sem registro de chuva. Assim, a qualidade do ar ficou classificada como BOA e REGULAR em todos os locais monitorados.

TENDÊNCIA DA QUALIDADE DO AR PARA AS PRÓXIMAS 24H:

Nas próximas 24h, é de tempo estável em todo o Rio de Janeiro. A cobertura do céu deve variar entre parcialmente nublado e nublado, sem previsão de chuva. Assim, espera-se suave elevação das concentrações dos poluentes, o que deverá deixar a qualidade do ar nas próximas 24h classificada como BOA e REGULAR nas localidades monitoradas.

| ESTAÇÃO DE MONITORAMENTO DA QUALIDADE DO AR | ÍNDICE DE QUALIDADE DO AR (IQA) | POLUENTE DETERMINANTE DO IQA | CLASSIFICAÇÃO DA QUALIDADE DO AR |
|---|---------------------------------|------------------------------|----------------------------------|
| CENTRO | 29 | O ₃ | BOA |
| COPACABANA | 52 | PM ₁₀ | REGULAR |
| SÃO CRISTÓVÃO | 65 | O ₃ | REGULAR |
| TIJUCA | 28 | NO ₂ | BOA |
| IRAJÁ | 71 | O ₃ | REGULAR |
| BANGU | 57 | O ₃ | REGULAR |
| CAMPO GRANDE | 47 | O ₃ | BOA |
| PEDRA DE GUARATIBA | 51 | O ₃ | REGULAR |
| U. M. SANTA CRUZ | 40 | PM ₁₀ | BOA |

**Boletim enviado pela Seconserma às 16h do dia 11/04/19.*