



Rio segue em Estágio de Mobilização devido à Covid-19

O Centro de Operações da Prefeitura informa que o município do Rio de Janeiro permanece em Estágio de Mobilização, desde 2 de dezembro de 2020, por conta do aumento de casos do novo coronavírus no município. Cidadãos devem continuar a seguir as orientações dos especialistas e as regras de ouro da Prefeitura, como usar máscaras, evitar aglomerações e higienizar bem as mãos. Leia mais: https://bit.ly/mobilizacao_COVID

Em relação às condições do tempo, a cidade do Rio de Janeiro retornou ao Estágio de Normalidade às 5h desta segunda-feira, 11 de janeiro de 2021, devido à ausência de previsão de chuva forte para as próximas seis horas. Detalhes: bit.ly/normalidade110121

Previsão do Tempo





Há possibilidade de pancadas isoladas de chuva até o final do dia (11/01)

A segunda-feira (11/01) foi de nebulosidade variada no município do Rio, com céu nublado a parcialmente nublado, e sem chuva. Os ventos ficaram fracos a moderados e as temperaturas seguiram estáveis em relação ao domingo, com máxima de 36°C, registrada às 15h30, na estação Irajá e mínima de 23°C, registrada às 4h15, na estação Alto da Boa Vista.

De acordo com o Alerta Rio, até o final do dia, áreas de instabilidade formadas devido ao calor e à elevada disponibilidade de umidade manterão o tempo instável, com previsão de pancadas isoladas de chuva moderada. Modelos numéricos de previsão do tempo indicam ESTIMATIVA MÉDIA de chuva menor que 5mm para o restante do dia.

Previsão para o Município do Rio de Janeiro

	Noite 11/01/2021	Madrugada 12/01/2021	Manhã 12/01/2021	Tarde 12/01/2021
Condição do tempo				
Céu	Nublado	Nublado a Parcialmente Nublado	Parcialmente Nublado	Parcialmente Nublado a Claro
Precipitação	Pancadas de chuva isoladas	Sem chuva	Sem chuva	Sem chuva
Vento	Fraco a Moderado de NE/E	Fraco a Moderado de NE/E	Fraco a Moderado de NE/E	Moderado de E/SE
Tendência da Temperatura	Estável	Estável	Estável	Estável
Previsão das temperaturas máximas e mínimas para o dia 12/01/2021				
Barra/Jacarepaguá	Centro/Grande Tijuca	Zona Norte	Zona Oeste	Zona Sul

Previsão para o Município do Rio de Janeiro

	Noite 11/01/2021	Madrugada 12/01/2021	Manhã 12/01/2021	Tarde 12/01/2021
Máx.: 37 °C Mín.: 23 °C	Máx.: 36 °C Mín.: 22 °C	Máx.: 38 °C Mín.: 24 °C	Máx.: 37 °C Mín.: 23 °C	Máx.: 35 °C Mín.: 24 °C

Tábua de Marés (Fonte: DHN)

Baixa: 0,1m às 20h24min do dia 11/01/2021
Alta: 1,2m às 02h15min do dia 12/01/2021
Baixa: 0,4m às 09h13min do dia 12/01/2021
Alta: 1,1m às 13h58min do dia 12/01/2021

Previsão do Alerta Rio para os próximos quatro dias

Entre **terça-feira (12/01)** e **quarta-feira (13/01)**, um sistema de alta pressão influenciará as condições do tempo, com predomínio de céu parcialmente nublado e **sem chuva**.

Na **quinta-feira (14/01)** e na **sexta-feira (15/01)**, o tempo ficará instável devido à atuação de áreas de instabilidade em altos níveis, em conjunto com a passagem de uma frente fria pelo oceano. Desta forma, a previsão é de aumento da nebulosidade e **pancadas de chuva moderada, em pontos isolados, durante a tarde**. Os modelos numéricos de previsão do tempo indicam ESTIMATIVA MÉDIA de chuva menor que 5mm para cada um destes dias.

Última Atualização: 08:40 - 11/01/2021

Previsão Estendida para o município do Rio de Janeiro

	12/01/2021 Ter	13/01/2021 Qua	14/01/2021 Qui	15/01/2021 Sex
Condição do tempo				
Céu	Parcialmente Nublado a Claro	Claro a Parcialmente Nublado	Parcialmente Nublado a Nublado	Parcialmente Nublado a Nublado
Precipitação	Sem chuva	Sem chuva	Pancadas de chuva isoladas durante a tarde	Pancadas de chuva isoladas durante a tarde
Vento	Fraco a Moderado de E/SE	Fraco a Moderado de E/SE	Fraco a Moderado de E/SE	Fraco a Moderado de E/SE
Temperatura Máxima / Mínima	Estável Máx.: 38°C - Mín.: 22°C	Estável Máx.: 38°C - Mín.: 22°C	Estável Máx.: 36°C - Mín.: 22°C	Estável Máx.: 35°C - Mín.: 21°C

Baixe o app COR.RIO

Veja as ocorrências da cidade, trânsito, transportes, previsão do tempo, o radar meteorológico, pluviômetros e muito mais. Baixe agora o app COR.RIO gratuitamente nas versões Android (http://bit.ly/appcor_android) e iOS (http://bit.ly/appcor_ios).



Principais intervenções



Vias Expressas

Linha Vermelha: interdições parciais até 15/01/21

Entre 11 e 15 de janeiro, está prevista a interdição de uma faixa em cada sentido da Linha Vermelha, em trechos diferentes da via, para a realização de serviço de manutenção da Seconserva, no horário das 9h às 15h. A CET-Rio informa que, como os bloqueios serão itinerantes e em trechos menores que 1km, não são esperados reflexos no trânsito.

Os desvios serão realizados na própria pista, no trecho com estreitamento. As intervenções contarão com a participação de operadores de tráfego da CET-Rio e funcionários da Conservação, que trabalharão para manter a fluidez, efetuar os bloqueios e orientar os motoristas durante os procedimentos. Sinalização específica será instalada para orientar e alertar os motoristas.

Linha Amarela: reversível suspensa desde o dia 9/12

A operação da faixa reversível da Linha Amarela, no sentido Fundão, está suspensa. A medida surgiu após estudo da CET-Rio que identificou alterações significativas nas características do trânsito da via. O monitoramento das condições do trânsito em ambos os sentidos vai continuar, bem como os estudos técnicos, acompanhando as condições de circulação sem a faixa reversível.

Av. Brasil: interdições noturnas para obra do Viaduto da Via Portuária

A CET-Rio informou mais uma etapa da operação de lançamento de placas pré-moldadas do viaduto Via Portuária. O viaduto faz parte das obras que estão sendo executadas pela Eco ponte e tem como objetivo melhorar a circulação na região do Caju. A Avenida Portuária será uma via expressa exclusiva para veículos de carga e fará a ligação da Avenida Brasil, em Manguinhos, com o portão 32 do Cais do Porto. Para realização da operação, as seguintes interdições serão realizadas na via expressa:

- Entre segunda-feira e sexta-feira (11/01 a 15/01), das 22h às 4h do dia subsequente, interdição total da pista central da Av. Brasil, sentido Centro, entre o Hospital Geral de Bonsucesso e a agulha localizada na projeção da Rua Prefeito Júlio de Moraes Coutinho e interdição total da pista central da Av. Brasil, sentido Zona Oeste, entre a passarela 4, no Caju, e o canteiro de obras próximo à Rua Prefeito Júlio de Moraes Coutinho.
- Na quinta-feira (14/01), das 22h às 4h do dia subsequente, interdição total da pista lateral da Av. Brasil, sentido Centro, entre o canteiro de obras localizado na projeção da Rua Prefeito Júlio de Moraes Coutinho e a passarela 5, em Benfica.

A principal rota alternativa é a Linha Vermelha. Leia mais: <http://bit.ly/obraviaportuaria>

Transbrasil: Av. Brasil tem interdições para obras em diversos pontos

Para obras do BRT Transbrasil, há vários pontos de bloqueios na Avenida Brasil. As datas de início e término das interdições são diferentes em cada trecho. Para conferir informações detalhadas e atualizadas sobre as intervenções realizadas na via expressa, acesse: <https://bit.ly/TRANSBRASILOBRAS>

Túneis: interdições para manutenção preventiva

A CET-Rio divulga os fechamentos noturnos para manutenções nos principais túneis, viadutos e elevados da cidade, conforme a programação divulgada no quadro abaixo. Essa programação poderá ser suspensa a qualquer tempo, devido às condições climáticas ou a questões operacionais da cidade.

TÚNEIS - FECHAMENTOS

SEGUNDAS

- 1) Túnel Santa Bárbara, Elevado 31 de Março e Viaduto Eng. Noronha **fecham** no **sentido Botafogo, das 23h50 às 5h** do dia seguinte. Rota alternativa: Túnel Rebouças e Aterro
- 2) Túneis Rafael Mascarenhas e Zuzu Angel **fecham** no **sentido Lagoa, das 23h50 às 5h**. Rota alternativa: Av. Niemeyer

TERÇAS

- 1) Túnel Rebouças, Elevado Eng. Freyssinet e Viaduto Saint Hilaire **fecham** no **sentido Linha Vermelha, das 23h50 às 5h**. **Rota alternativa:** reversível montada nas galerias sentido Lagoa e Av. Paulo de Frontin.
- 2) Túneis Eng. Paulo César Marcelino e Eng. Luiz Jacques de Moraes e Elevado Presidente Itamar Franco **fecham** no **sentido Barra, das 23h50 às 04h30**. Rota alternativa: pista superior do Elevado das Bandeiras, que funcionará no sentido Barra
- 3) Túnel Vice- Presidente José de Alencar **fecha** no **sentido Guaratiba, das 23h às 4h**. Rota Alternativa: Serra da Grota Funda

QUARTAS

- 1) Túnel Santa Bárbara, Elevado 31 de Março e Viaduto Eng. Noronha **fecham** no **sentido Centro, das 23h50 às 5h**. Rota alternativa: Túnel Rebouças e Aterro
- 2) Túneis Rafael Mascarenhas e Zuzu Angel **fecham** no **sentido São Conrado, das 23h50 às 5h**. **Rota alternativa:** Av. Niemeyer

QUINTAS

- 1) Túnel Rebouças, Elevado Eng. Freyssinet e Viaduto Saint Hilaire **fecham** no **sentido Lagoa, das 23h50 às 5h**. **Rota alternativa:** reversível montada nas galerias sentido Linha Vermelha e Av. Paulo de Frontin
- 2) Túneis do Joá e São Conrado e Elevado das Bandeiras **fecham** no **sentido São Conrado, das 23h50 às 04h30**. Rota alternativa: pista superior do Elevado das Bandeiras, que funcionará no sentido São Conrado
- 3) Túnel Vice- Presidente José de Alencar **fecha** no **sentido Recreio, das 23h às 4h**. Rota Alternativa: Serra da Grota Funda

TODAS AS NOITES

- 1) Túneis do Joá e São Conrado e Elevado das Bandeiras (**pista superior**) **fecham** no **sentido Barra, das 23h50 às 04h30 - exceto** quando houver bloqueio dos outros elevados. ***Observação:** **toda essa programação** poderá ser suspensa a qualquer tempo, devido às condições do tempo ou a questões operacionais da cidade.



ATENÇÃO! O USO DE MÁSCARAS É OBRIGATÓRIO EM TODOS OS MODAIS

METRO RIO

Segundo a concessionária, as linhas 1, 2 e 4 operam normalmente.

BRT

Os serviços nos três corredores (Transoeste, Transcarioca e Transolímpica) operam normalmente.

O BRT Rio informa que a estação Aracy Cabral, do corredor Transcarioca, ficará temporariamente fechada para obras a partir desta segunda-feira até domingo, dia 17. A opção é utilizar a estação Taquara.

VLT

Linhas 1, 2 e 3 operam normalmente.

SUPERVIA

Os ramais Santa Cruz, Deodoro, Belford Roxo e Japeri funcionam normalmente.

DIAGNÓSTICO QUALIDADE DA ÁGUA

Proteção das Comunidades Aquáticas



Estado de ALERTA



ESTADO DE EQUILÍBRIO
Condições adequadas para a preservação da vida aquática. [OD > 4mg/L]



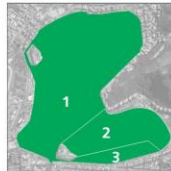
ESTADO DE ALERTA
Condições transitórias/instáveis que, caso agravadas, podem comprometer a sobrevivência das comunidades aquáticas. [2 ≤ OD < 4mg/L]



ESTADO CRÍTICO
Condições inadequadas para a preservação da vida aquática, podendo levar à mortandade de peixes. [OD < 2mg/L e/ou variação brusca da Temperatura]

Proteção das Comunidades Aquáticas: Indicação da ocorrência de alterações no equilíbrio do ecossistema que podem levar a mortandade de peixes. Essa classificação é baseada, na concentração de Oxigênio Dissolvido (OD) e na variação da temperatura da água, fundamentais para a vida aquática.

Recreação de Contato Secundário



PRÓPRIA IMPRÓPRIA

Atividades de contato secundário permitidas:

ATIVIDADES DESPORTIVAS:

Trecho 1*: remo em todas as suas modalidades;
Trechos 1 e 2*: iatismo (classes "optimist", pinguim e "laser");
Trecho 3*: esqui aquático (segundo regulamento).

ATIVIDADES RECREATIVAS:

a) pedalinhos e barcos sem motor até três metros;
b) barco a motor destinado exclusivamente a passeios turísticos e educação ambiental;

Neste boletim são consideradas as coletas do período de 21/12 a 06/01. A classificação para o contato secundário é baseada na análise dos seis últimos resultados do parâmetro *E. coli*, segundo a Resolução CONAMA 357/2005, para água salobra Classe 2.

*Parâmetros de uso conforme Decreto Municipal nº 18.415/2000

Recreação de contato secundário: Atividades em que o contato com a água é esporádico ou acidental e a possibilidade de ingerir água é pequena, como na pesca, na navegação e/ou no iatismo.

Cenários do Plano de Contingência



Cenário 6



Até 1 cenário



Com 2 cenários



Com 3 ou + cenários

Cenário 1 Detecção de lançamento de efluente reativo na presença de Reagente de Nessler (avaliação qualitativa para amônia);

Cenário 2 Lançamento acidental de efluentes (óleos, esgoto, produtos químicos e outros);

Cenário 3 Presença atípica de resíduos sólidos junto às comportas ou no espelho d'água, com necessidade de equipamentos especiais para a retirada;

Cenário 4 Situação de níveis extremos do espelho d'água (superior à 0,80m; inferior à 0,20m datum imbituba);

Cenário 5 Detecção visual de alteração no comportamento da fauna;

Cenário 6 Índice de proteção das comunidades aquáticas em estado de alerta ou crítico (diagnóstico fornecido pela SMAC);

Cenário 7 Detecção visual de mortandade de organismos.

Cenários de Contingência: Situações/Eventos adversos que podem conferir risco à qualidade ambiental da Lagoa e ao seu entorno, conforme estabelecido no Plano de Contingência e Monitoramento da Lagoa.

Mais informações: <http://prefeitura.rio/web/smac/gestao-da-lagoa-rodrigo-de-freitas>

*Boletim enviado pela SMAC às 16h do dia 11/01/2021.