



**NUBLADO A
ENCOBERTO COM
PANCADAS DE CHUVA**

Terça-feira
10/11/20
6h

29°
20°

Rio em Estágio de Mobilização devido às condições do tempo

O Centro de Operações da Prefeitura do Rio informa que o município entrou em ESTÁGIO DE MOBILIZAÇÃO às 19h20 deste domingo, dia 8 de novembro de 2020, devido às condições do tempo. Saiba mais: <http://bit.ly/mobilizacao081120>

Previsão do Tempo

Chuva moderada isolada com possibilidade de raios nesta terça

De acordo com o Alerta Rio, nesta terça-feira (10/11), áreas de instabilidade em médios e altos níveis da atmosfera atuando sobre a Região Sudeste manterão o tempo instável na cidade do Rio de Janeiro. **A previsão é de céu nublado a encoberto com chuva fraca a moderada isolada pela manhã e pancadas de chuva isoladas nos períodos da tarde/noite podendo vir acompanhadas de raios.** Os ventos terão intensidade fraca a moderada e as temperaturas estarão estáveis em relação ao dia anterior, com mínima de 20°C e máxima de 29°C.

Previsão para o Município do Rio de Janeiro				
	Manhã 10/11/2020	Tarde 10/11/2020	Noite 10/11/2020	Madrugada 11/11/2020
Condição do tempo				
Céu	Nublado a Encoberto	Nublado a Encoberto	Nublado a Encoberto	Nublado
Precipitação	Chuva fraca a moderada isolada	Pancadas de chuva isoladas	Pancadas de chuva isoladas	Chuva fraca a moderada isolada
Vento	Fraco a Moderado de NE/E	Moderado de E/SE	Moderado de N/NE	Fraco a Moderado de W/NW
Tendência da Temperatura	Estável	Estável	Estável	Estável
Previsão das temperaturas máximas e mínimas para o dia 10/11/2020				
Barra/Jacarepaguá	Centro/Grande Tijuca	Zona Norte	Zona Oeste	Zona Sul
Máx.: 28 °C Mín.: 21 °C	Máx.: 29 °C Mín.: 20 °C	Máx.: 29 °C Mín.: 22 °C	Máx.: 29 °C Mín.: 20 °C	Máx.: 28 °C Mín.: 21 °C
Tábua de Marés (Fonte: DHN)				
Alta: 1,1m às 12h34min do dia 10/11/2020				
Baixa: 0,4m às 14h53min do dia 10/11/2020				
Alta: 1,0m às 23h53min do dia 10/11/2020				

Previsão do Alerta Rio para os próximos quatro dias


Na quarta-feira (11/11), um sistema de baixa pressão no oceano mantém o tempo instável e deve provocar chuva moderada a qualquer hora do dia de forma isolada. Em relação ao último informe, os modelos numéricos de previsão do tempo agora AUMENTARAM a estimativa média de chuva para este dia. Em média e para toda a cidade, eles preveem que chova cerca de 20 mm na quarta.

Na quinta-feira (12/11), o céu estará nublado a encoberto e áreas de instabilidade devem provocar pancadas moderadas a fortes de chuva, em pontos isolados, à tarde e à noite. Neste dia também houve AUMENTO na estimativa média de chuva pelos modelos numéricos de previsão do tempo. Agora, eles estimam que chova, em média e para toda a cidade, cerca de 30 mm na quinta.

Na sexta-feira (13/11), há diminuição da nebulosidade, o céu estará nublado a parcialmente nublado e com chuva fraca a moderada isolada a qualquer hora do dia na cidade do Rio de Janeiro.

No sábado (14/11), o tempo permanecerá instável com previsão de chuveiro/chuva fraca isolada durante os períodos da madrugada e manhã.

Última Atualização: 22:11 - 09/11/2020

Previsão Estendida para o município do Rio de Janeiro				
	11/11/2020 Qua	12/11/2020 Qui	13/11/2020 Sex	14/11/2020 Sab
Condição do tempo				
Céu	Nublado a Encoberto	Nublado a Encoberto	Nublado a Parcialmente Nublado	Nublado
Precipitação	Chuva moderada isolada a qualquer momento	Pancadas de chuva isoladas durante a tarde/noite	Chuva fraca a moderada isolada a qualquer momento	Chuveiro/Chuva Fraca isolada durante a madrugada/manhã
Vento	Fraco a Moderado de SW/W	Fraco a Moderado de SW/W	Fraco a Moderado de SE/S	Fraco a Moderado de SE/S
Temperatura Máxima / Mínima	Estável Máx.: 31°C - Mín.: 20°C	Declínio Máx.: 27°C - Mín.: 19°C	Estável Máx.: 27°C - Mín.: 18°C	Estável Máx.: 26°C - Mín.: 18°C

Baixe o app COR.RIO

Veja as ocorrências da cidade, trânsito, transportes, previsão do tempo, o radar meteorológico, pluviômetros e muito mais. Baixe agora o app COR.RIO gratuitamente nas versões Android (http://bit.ly/appcor_android) e iOS (http://bit.ly/appcor_ios).

Principais intervenções



Vias Expressas

Transbrasil: Av. Brasil tem interdições para obras em diversos pontos

Para obras do BRT Transbrasil, há vários pontos de bloqueios na Avenida Brasil. As datas de início e término das interdições são diferentes em cada trecho. Para conferir informações detalhadas e atualizadas sobre as intervenções realizadas na via expressa, acesse: <https://bit.ly/TRANSBRASILOBRAS>

Via Expressa: interdição parcial, sentido túnel Marcello Alencar, até 20/11

Via Expressa do Porto: **até 20 de novembro**, ficarão parcialmente interditadas a Via Expressa do Porto, sentido Túnel Prefeito Marcello Alencar, e a Via B4. Para minimizar os impactos no trânsito, foi montada uma faixa reversível, nos dias úteis, das 6h às 10h, na pista sentido Avenida Brasil. Saiba mais: <http://bit.ly/viaexpressabloqueios>

Elevado das Bandeiras: até 27/11, interdições diurnas para manutenção

O Tablado Superior do Elevado das Bandeiras está sendo totalmente interditado, desde terça-feira (20/10), nos dias úteis, de segunda a sexta-feira, das 10h às 16h, para a realização de serviço de manutenção estrutural de rotina. A CET-Rio informou que, às 16h, a via será liberada ao trânsito, no sentido Barra da Tijuca. O serviço será executado pela Secretaria Municipal de Infraestrutura, Habitação e Conservação e esta primeira etapa deve ser concluída até o dia 27 de novembro de 2020.

OPÇÕES DE TRÁFEGO:

Veículos de São Conrado, sentido Barra da Tijuca, deverão utilizar o Elevado Itamar Franco. No sentido oposto, deverão seguir pelo Tablado Inferior do Elevado das Bandeiras. Agentes de trânsito estarão no local para orientar os motoristas. Ainda de acordo com a CET-Rio, em virtude de chuvas ou excesso de volume do tráfego nas vias alternativas, ao invés de interditar totalmente o Tablado Superior do Elevado das Bandeiras, a mesma poderá apenas bloquear uma faixa da via, ou mesmo suspender o fechamento.

Túneis: interdições para manutenção preventiva

A CET-Rio divulga os fechamentos noturnos para manutenções nos principais túneis, viadutos e elevados da cidade, conforme a programação divulgada no quadro abaixo. Essa programação poderá ser suspensa a qualquer tempo, devido às condições climáticas ou a questões operacionais da cidade.

TÚNEIS - FECHAMENTOS	
SEGUNDAS	TERÇAS
<p>1) Túnel Santa Bárbara, Elevado 31 de Março e Viaduto Eng. Noronha fecham no sentido Botafogo, das 23h50 às 5h do dia seguinte. Rota alternativa: Túnel Rebouças e Aterro</p> <p>2) Túneis Rafael Mascarenhas e Zuzu Angel fecham no sentido Lagoa, das 23h50 às 5h. Rota alternativa: Av. Niemeyer</p>	<p>1) Túnel Rebouças, Elevado Eng. Freyssinet e Viaduto Saint Hilaire fecham no sentido Linha Vermelha, das 23h50 às 5h. Rota alternativa: reversível montada nas galerias sentido Lagoa e Av. Paulo de Frontin.</p> <p>2) Túneis Eng. Paulo César Marcelino e Eng. Luiz Jacques de Moraes e Elevado Presidente Itamar Franco fecham no sentido Barra, das 23h50 às 04h30. Rota alternativa: pista superior do Elevado das Bandeiras, que funcionará no sentido Barra</p> <p>3) Túnel Vice- Presidente José de Alencar fecha no sentido Guaratiba, das 23h às 4h. Rota Alternativa: Serra da Grota Funda</p>
QUARTAS	QUINTAS
<p>1) Túnel Santa Bárbara, Elevado 31 de Março e Viaduto Eng. Noronha fecham no sentido Centro, das 23h50 às 5h. Rota alternativa: Túnel Rebouças e Aterro</p> <p>2) Túneis Rafael Mascarenhas e Zuzu Angel fecham no sentido São Conrado, das 23h50 às 5h. Rota alternativa: Av. Niemeyer</p>	<p>1) Túnel Rebouças, Elevado Eng. Freyssinet e Viaduto Saint Hilaire fecham no sentido Lagoa, das 23h50 às 5h. Rota alternativa: reversível montada nas galerias sentido Linha Vermelha e Av. Paulo de Frontin</p> <p>2) Túneis do Joá e São Conrado e Elevado das Bandeiras fecham no sentido São Conrado, das 23h50 às 04h30. Rota alternativa: pista superior do Elevado das Bandeiras, que funcionará no sentido São Conrado</p> <p>3) Túnel Vice- Presidente José de Alencar fecha no sentido Recreio, das 23h às 4h. Rota Alternativa: Serra da Grota Funda</p>
TODAS AS NOITES	
<p>1) Túneis do Joá e São Conrado e Elevado das Bandeiras (pista superior) fecham no sentido Barra, das 23h50 às 04h30 - exceto quando houver bloqueio dos outros elevados.</p> <p>*Observação: toda essa programação poderá ser suspensa a qualquer tempo, devido às condições do tempo ou a questões operacionais da cidade.</p>	

Obra interdita alça de acesso à Rua Marquês de Abrantes

Devido à obra de revitalização de travessia na Praça José de Alencar, no Catete, está interdita ao tráfego de veículos a alça de ligação da Rua Conde de Baependi para a Rua Marquês de Abrantes.

Desvio

Veículos oriundos da Rua Conde de Baependi com destino a Rua Marquês de Abrantes devem seguir pela Rua Barão do Flamengo, Rua Paissandu, Rua Senador Vergueiro até o retorno.

Observações:

- A rota de desvio destina-se a veículos de pequeno porte. Os demais (ônibus e caminhões) deverão seguir pela Praia do Flamengo.

- Será mantido um agente de trânsito percorrendo os pontos de ônibus situados no corredor da Rua Marquês de Abrantes, informando os passageiros sobre a alteração na rota das linhas regulares.

Proibição de Estacionamento

Para proporcionar maior fluidez ao trânsito, foi implantada sinalização proibindo o estacionamento em ambos os lados da Rua Paissandu, entre a Praia do Flamengo e a Rua Senador Vergueiro.



Estrada do Joá liberada, mas pode ser interdita em dias de chuva

Após o término do trabalho das equipes, está totalmente liberada, em ambos os sentidos, a Estrada do Joá. A via foi interdita no dia 1º de novembro após ocorrer um deslizamento que afetou o tráfego na região.

Caso chova, a via pode voltar a ser interdita

A liberação da estrada é válida para os dias sem chuva, com tempo seco. Nos dias chuvosos, as equipes irão monitorar junto com a GeoRio e, se necessário, vão realizar o fechamento preventivo da via. Os recursos e equipamentos necessários para o bloqueio permanecerão em pontos estratégicos que facilitem a interdição.

Bloqueios no Viaduto Jardel Filho e Rua Pinheiro Machado

Para obras de recuperação do Viaduto Jardel Filho, há bloqueios parciais, desde o dia 24/8, até o dia 20/12, da seguinte maneira:

- Das 10h às 16h, uma faixa do viaduto será ocupada;
- Das 23h às 5h, haverá interdição parcial da Rua Pinheiro Machado, junto à Rua Moura Brasil e junto à Rua Engenheiro Moacir Reis. Nesse mesmo horário, também haverá interdições parciais no Viaduto Engenheiro Noronha (acesso ao Túnel Santa Bárbara), em ambos os sentidos.

Zona Oeste

Bangu: avenida interditada para obras, na altura da Av. Brasil, até 31/12

Av. Doutora Maria Estrela, em Bangu, Zona Oeste do Rio, seguirá interditada, no trecho sob a Av. Brasil, entre as pistas laterais, até o dia 31/12, informou a CET-Rio. No local, a empresa Zona Oeste Mais Saneamento atua na execução da rede de esgotamento sanitário. Leia mais: http://bit.ly/AVBRASIL_BANGU_230920



ATENÇÃO! O USO DE MÁSCARAS É OBRIGATÓRIO EM TODOS OS MODAIS.

Confira os detalhes do esquema de transportes em vigor na cidade: <https://bit.ly/rioemalertacovid19>

VLT

Linhas 1, 2 e 3 circulam nos trechos completos.

BRT

Corredores Transoeste, Transcarioca e Transolímpica operam normalmente.

Reforço no Madureira-Galeão e extensão nos horários do Transoeste

Para se adequar às alterações na demanda de passageiros e à última etapa do plano de flexibilização da Prefeitura do Rio, chamada de Fase Conservadora, há reajustes nas operações dos três corredores. **As mudanças foram oficializadas no dia 4 de novembro.** Entre as alterações, o reforço do corredor Transcarioca com a linha 42A – Madureira x Galeão (parador) e a volta da linha 25A – Mato Alto x Alvorada (parador) nos dias úteis.

O corredor Transoeste é o que concentrou o número maior de ajustes. As linhas tiveram seus horários modificados para otimizar a operação no trecho.

Corredor Transcarioca:

- Linha 42A – Madureira x Galeão (parador): A linha opera das 4h às 6h em dias úteis.
- Linha 42E – Galeão x Santa Efigênia (parador): Passa a realizar o embarque de passageiros das 6h às 21h, de segunda a sexta-feira a sábado. Nos fins de semana, não houve alteração.

Corredor Transolímpica:

- Linha 53A – Sulacap x Alvorada (expresso): Pela manhã, nos dias úteis, começa a circular a partir das 5h e vai até 9h. À tarde, opera das 16h às 23h. Nos fins de semana, não houve alteração.

Corredor Transoeste:

- Linha 25A – Mato Alto x Alvorada (parador): Agora, os passageiros podem utilizar o serviço também em dias úteis, entre 10h e 14h. Nos fins de semana, não houve alteração.
- Linha 12 – Pingo D'Água x Alvorada (expresso): Ela teve seu horário estendido. Nos dias úteis, está funcionando das 4h às 22h55. Nos fins de semana, não houve alteração.
- Linhas 19 – Pingo D'Água x Salvador Allende (expresso): Com horário estendido, está operando de segunda a sexta-feira, das 4h às 11h e das 16h às 23h. A linha não roda nos fins de semana.
- Linha 27 – Mato Alto x Salvador Allende (parador): Começou a operar em novo horário. Os passageiros poderão utilizá-la de segunda a sexta-feira, das 4h às 10h e das 14h às 21h. A linha não roda nos fins de semana.
- Linha 18 – Recreio Shopping x Jardim Oceânico (expresso): Está funcionando das 5h às 8h e das 16h às 19h, de segunda a sexta-feira. A linha não roda nos fins de semana.
- Linha 22 – Alvorada x Jardim Oceânico (parador): Passou a circular de segunda a sexta-feira, das 4h às 9h e das 16h às 21h. Nos fins de semana, não houve alteração.
- Linha 29 – Salvador Allende x Jardim Oceânico (parador): Tem novo horário. Nos dias úteis, das 4h às 10h e das 14h às 21h. A linha não roda nos fins de semana.
- Linha 20 – Santa Cruz x Salvador Allende (expresso) – Só funciona nos dias úteis e teve seu horário estendido pela manhã. Agora circula das 4h às 13h e das 15h às 20h.

Segundo a concessionária, as linhas 1, 2 e 4 operam normalmente.

Alteração na operação do metrô na superfície em Botafogo

O MetrôRio informa que na terça-feira, 10/11, o itinerário e o ponto final da linha Metrô na Superfície em Botafogo serão alterados por conta de uma obra da prefeitura, que interditará a Rua Nelson Mandela, no trecho entre as ruas Voluntários da Pátria e São Clemente. A mudança acontece das 8h às 17h, com o deslocamento do ponto final da Rua Nelson Mandela para a Rua São Clemente 38, próximo à esquina da Rua Muniz Barreto.

O itinerário, por sua vez, será feito pela Rua Voluntários da Pátria; Praia de Botafogo, pista de serviço junto às edificações; e retorna para a Rua São Clemente, ponto regulador em frente à Praça Nelson Mandela.

SUPERVIA

Os ramais Santa Cruz, Deodoro, Belford Roxo e Japeri funcionam normalmente.

Ajustes na programação dos trens desde dia 5/11

Para conhecer os novos intervalos e horários do ramal, planeje a viagem no link: <https://www.supervia.com.br/pt-br/servicos/planeje-sua-viagem>.

Defesa Civil



A Defesa Civil Municipal registrou três ocorrências das 17h31 às 5h30 desta terça-feira (10/11). Em caso de emergência, ligue 199.




Lagoa Rodrigo de Freitas



Gestão Ambiental do Sistema da Lagoa Rodrigo de Freitas
BOLETIM n°297/2020

PERÍODO 08/11 (12h) a 09/11 (11:59h) EMISSÃO 09/11/20 (16h)

DIAGNÓSTICO QUALIDADE DA ÁGUA

Proteção das Comunidades Aquáticas	Recreação de Contato Secundário	Cenários do Plano de Contingência
 Estado de EQUILÍBRIO ESTADO DE EQUILÍBRIO Condições adequadas para a preservação da vida aquática. [OD>4mg/L] ESTADO DE ALERTA Condições transitórias/instáveis que, caso agravadas, podem comprometer a sobrevivência das comunidades aquáticas. [2≤OD<4mg/L] ESTADO CRÍTICO Condições inadequadas para a preservação da vida aquática, podendo levar à mortandade de peixes. [OD<2mg/L e/ou variação brusca da Temperatura]	 PRÓPRIA IMPRÓPRIA Atividades de contato secundário permitidas: ATIVIDADES DESPORTIVAS: a) pedalinhos e barcos sem motor até três metros; b) barco a motor destinado exclusivamente a passeios turísticos e educação ambiental; ATIVIDADES RECREATIVAS: a) pedalinhos e barcos sem motor até três metros; b) barco a motor destinado exclusivamente a passeios turísticos e educação ambiental; Neste boletim são consideradas as coletas do período de 19/10 a 04/11. A classificação para o contato secundário é baseada na análise dos seis últimos resultados do parâmetro <i>E. coli</i> , segundo a Resolução CONAMA 357/2005, para água salobra Classe 2. *Parâmetros de uso conforme Decreto Municipal nº18.415/2000	 Sem Cenário Até 1 cenário Com 2 cenários Com 3 ou + cenários Cenário 1 Detecção de lançamento de efluente reativo na presença de Reagente de Nessler (avaliação qualitativa para amônia); Cenário 2 Lançamento acidental de efluentes (óleos, esgoto, produtos químicos e outros); Cenário 3 Presença atípica de resíduos sólidos junto às comportas ou no espelho d'água, com necessidade de equipamentos especiais para a retirada; Cenário 4 Situação de níveis extremos do espelho d'água (superior à 0,80m; inferior à 0,20m datum imbituba); Cenário 5 Detecção visual de alteração no comportamento da fauna; Cenário 6 Índice de proteção das comunidades aquáticas em estado de alerta ou crítico (diagnóstico fornecido pela SMAC); Cenário 7 Detecção visual de mortandade de organismos. Cenários de Contingência: Situações/Eventos adversos que podem conferir risco à qualidade ambiental da Lagoa e ao seu entorno, conforme estabelecido no Plano de Contingência e Monitoramento da Lagoa.

Proteção das Comunidades Aquáticas: Indicação da ocorrência de alterações no equilíbrio do ecossistema que podem levar a mortandade de peixes. Essa classificação é baseada, na concentração de Oxigênio Dissolvido (OD) e na variação da temperatura da água, fundamentais para a vida aquática.

Recreação de contato secundário: Atividades em que o contato com a água é esporádico ou acidental e a possibilidade de ingerir água é pequena, como na pesca, na navegação e/ou no iatismo.

Mais informações: <http://prefeitura.rio/web/smac/gestao-da-lagoa-rodrigo-de-freitas>

