



## Está no ar o COR.RIO, o primeiro app do COR

A prefeitura lançou o COR.RIO, aplicativo desenvolvido pelo Centro de Operações Rio em parceria com o Iplan. O app disponibiliza dados sobre ocorrências da cidade, condições do tráfego e de transportes, previsão do tempo, imagens do radar meteorológico, estações meteorológicas e pluviômetros do Alerta Rio.

Acesse nos links: ANDROID - [bit.ly/appcor\\_android](http://bit.ly/appcor_android) | IOS - [bit.ly/appcor\\_ios](http://bit.ly/appcor_ios)





## Previsão do Tempo



### Segue a previsão de chuva fraca nas próximas horas

Segundo o Alerta Rio, o transporte de umidade do oceano, em conjunto com ventos em altos níveis da atmosfera, manteve o tempo instável no município nesta quinta-feira. O dia teve céu nublado a encoberto, com chuva fraca a moderada em pontos isolados no período da manhã e ventos em intensidade fraca a moderada. As temperaturas estiveram em elevação em relação ao dia anterior, com máxima registrada de 26,5°C na estação Santa Cruz, às 14h15, e mínima de 16,4°C na estação Alto da Boa Vista, às 5h45. Para as próximas horas, permanece a previsão de chuva fraca isolada durante a noite de hoje no Rio.

#### Previsão para o Município do Rio de Janeiro

	Noite 10/10/2019	Madrugada 11/10/2019	Manhã 11/10/2019	Tarde 11/10/2019
Condição do tempo				
Céu	Nublado	Nublado a Parcialmente Nublado	Nublado a Parcialmente Nublado	Parcialmente Nublado
Precipitação	Chuva fraca isolada	Sem chuva	Sem chuva	Sem chuva
Vento	Fraco a Moderado de NE/E	Fraco a Moderado de NE/E	Fraco a Moderado de NE/E	Moderado de E/SE
Tendência da Temperatura	Estável	Estável	Estável	Elevação

#### Previsão das temperaturas máximas e mínimas para o dia 11/10/2019

Barra/Jacarepaguá	Centro/Grande Tijuca	Zona Norte	Zona Oeste	Zona Sul
Máx.: 29 °C Mín.: 19 °C	Máx.: 27 °C Mín.: 17 °C	Máx.: 29 °C Mín.: 20 °C	Máx.: 31 °C Mín.: 19 °C	Máx.: 28 °C Mín.: 19 °C

#### Tábua de Marés (Fonte: DHN)

Baixa: 0,3m às 19h39min do dia 10/10/2019
Alta: 1,2m às 01h02min do dia 11/10/2019
Baixa: 0,1m às 07h43min do dia 11/10/2019
Alta: 1,2m às 13h36min do dia 11/10/2019

## Veja a previsão para os próximos quatro dias

Na sexta-feira (11/10), o tempo volta a ficar estável no Rio, com redução gradativa da nebulosidade ao longo do período, segundo o Sistema Alerta Rio. A tendência é que as temperaturas estejam em elevação. A máxima prevista é de 34°C no domingo (13/10). Não há previsão de chuva até a próxima segunda-feira (14/10).

Última Atualização: 15:47 - 10/10/2019

Previsão Estendida para o município do Rio de Janeiro				
	11/10/2019 Sex	12/10/2019 Sab	13/10/2019 Dom	14/10/2019 Seg
Condição do tempo				
Céu	Nublado a Parcialmente Nublado	Parcialmente Nublado a Claro	Claro a Parcialmente Nublado	Parcialmente Nublado a Nublado
Precipitação	Sem chuva	Sem chuva	Sem chuva	Sem chuva
Vento	Moderado de E/SE	Fraco a Moderado de E/SE	Fraco a Moderado de E/SE	Moderado de SW/W
Temperatura Máxima / Mínima	Elevação	Estável	Estável	Estável
	Máx.: 31°C - Mín.: 17°C	Máx.: 33°C - Mín.: 18°C	Máx.: 34°C - Mín.: 19°C	Máx.: 33°C - Mín.: 19°C

Veja mais: <http://alertario.rio.rj.gov.br/4-dias/>

### RECOMENDAÇÕES EM CASOS DE ALAGAMENTOS

- Redobre a atenção ao dirigir e mantenha os faróis acessos;
- Permaneça em local seguro e evite áreas com alagamentos;
- Não caminhe pelas águas, pois há perigo de correnteza e de ferimentos com objetos, quedas em buracos sob a água, além de risco de doenças;
- Não fique próximo à beira de córregos e rios;
- Nunca force a passagem de carros em vias alagadas.

## Principais intervenções



### Vias Expressas

#### Transbrasil: interdições parciais em Parada de Lucas, sentido Centro

A partir das 23h de sexta-feira, dia 11 de outubro, será realizada obra para alargamento da pista lateral da Av Brasil no sentido Centro, em trecho próximo à Rua Mabá, em Parada de Lucas. Para viabilizar a obra, será necessário interditar parcialmente a pista lateral da Av Brasil, sentido Centro, no referido trecho. A obra tem previsão de duração de 1 semana. Com o objetivo de minimizar os impactos no trânsito, durante a obra será aberta uma agulha operacional, da pista lateral para a pista central, na altura da passarela 23.

#### Transbrasil: bloqueios no acesso à Estr. João Paulo até o dia 13/10

A partir das 6h de domingo, dia 13 de outubro, a alça de acesso da Estrada João Paulo para a Av Brasil, sentido Centro, será LIBERADA para o trânsito de veículos. Uma faixa da via estava interdita, desde o dia 21/09, para obras do BRT Transbrasil.

Os motoristas com origem na região de Costa Barros, Barros Filho e Honório Gurgel voltam a ter acesso para a Av Brasil, sentido Centro, diretamente, via Estrada João Paulo, facilitando o acesso para esta importante via. Mais informações sobre os bloqueios no link: [http://bit.ly/transbrasil\\_210919](http://bit.ly/transbrasil_210919)

## Transbrasil: mudanças nas agulhas entre Benfica e o Caju desde 14/09

Desde 14/09, há reposicionamento de agulha entre as pistas lateral e central da Av Brasil, no sentido Centro, entre Benfica e Caju. Da pista central para lateral, a mudança será na altura da Rua Ricardo Machado (Caju). Da lateral para central, na altura da Rua Olímpio de Melo (Benfica). **Quem vai para a Ponte Rio-Niterói, Benfica e São Cristóvão deve ficar atento!**

### DA PISTA LATERAL PARA A CENTRAL

Interditada a agulha da pista lateral para a central, sentido Centro, na altura da Rua Ricardo Machado, no Caju. O fechamento tem o objetivo de ganhar uma faixa de circulação na pista central, compensando o estreitamento de pista necessário para viabilizar a obra de construção do viaduto do BRT Transbrasil.

### DA PISTA CENTRAL PARA A LATERAL

Interditada a agulha da pista central para a lateral, no sentido Centro, na altura da Rua Olímpio de Melo, em Benfica. *A agulha existente junto à passarela 05 passa a ser o último acesso para São Cristóvão e Benfica. Detalhes no link: <http://bit.ly/Brasilagulhas0919>*

## Av. Brasil: pista central com bloqueios próximo ao Into

Para viabilizar a continuidade das obras de implantação de concreto no piso do corredor expresso do BRT, o trecho da pista central da Avenida Brasil, sentido Centro, que já estava com duas faixas interditadas próximo ao Into, foi **ampliado no dia 10/08**. O novo trecho interditado tem início nas imediações da descida da Ponte Rio-Niterói, próximo ao Into, e vai até o acesso à Av. Francisco Bicalho, nas proximidades da rodoviária. A descida da Ponte, no sentido Centro, assim como os acessos para a Av. Francisco Bicalho e rodoviária, não foram alterados. O acesso da pista lateral para a pista central, sentido Centro, nesse trecho, continua por meio de uma agulha operacional.

## Transbrasil: alterações em Coelho Neto

Desde 10/02, estão interditados os acessos e as saídas da Av. Brasil, entre a Av. Pastor Martin Luther King Júnior e a Rua Ribeyrolles e Rua Bertichen, na altura de Coelho Neto, em ambos os sentidos. Veículos com origem ou destino à região da Pavuna e Coelho Neto devem atentar para os desvios, proibições de estacionamento e inversão de sentido em vias da região. Mais: <http://bit.ly/transbrasil100219>

## Transbrasil: bloqueios nos acessos a Barros Filho

Desde 13/01 estão interditadas partes dos acessos entre a Av. Brasil e a Estrada João Paulo, em Barros Filho:

- Alça de acesso da Estrada João Paulo para a Av Brasil, no sentido Centro;
- Alça de acesso da Av Brasil para a Estrada João Paulo, sentido Deodoro.

Os veículos que saem de Barros Filho (Estrada João Paulo) em direção à Av. Brasil, no sentido Centro, devem acessar a Av. Brasil no sentido Zona Oeste e fazer o retorno na Estrada do Camboatá, altura de Deodoro. Além disso, a linha intermunicipal 800L Nova Aurora x Madureira, via Barros Filho, sofreu alteração de itinerário. Mais: [http://bit.ly/transbrasil\\_BarrosFilho130119](http://bit.ly/transbrasil_BarrosFilho130119)

## Transbrasil: pista lateral interditada em São Cristóvão

Desde dezembro de 2018, a pista lateral da Av. Brasil está interditada, sentido Centro, entre as Ruas Sá Freire e Conde de Leopoldina. Durante a interdição, os veículos que seguem pela pista lateral da Av. Brasil são desviados pelo bairro de São Cristóvão. Para garantir o acesso ao bairro, a Rua Monsenhor Manuel Gomes opera em mão dupla, entre a Av. Brasil e o Campo de São Cristóvão (todo o trecho). Por conta dos bloqueios, ônibus tiveram os itinerários afetados. Veja mais em: [http://bit.ly/avbrasil\\_novosbloqueios011218](http://bit.ly/avbrasil_novosbloqueios011218)

## Linha Amarela: obras no viaduto de ligação com a Ilha do Fundão

A Linha Amarela iniciou, no dia 29/04, as obras no Viaduto Oswaldo Cruz, na Maré (que liga a via expressa à Ilha do Fundão). Durante um ano e seis meses, a Linha Amarela contará com interdição de uma faixa lateral nas pistas em direção à Cidade Universitária e à Barra da Tijuca.

## Manutenção programada nos túneis da cidade

RESUMO - FECHAMENTOS	
<p><b>Segunda feira:</b></p> <ul style="list-style-type: none"><li>- Túnel Sta Bárbara, sentido Zona Sul. Das 23h50 às 5h.</li><li>- Tn Rafael Mascarenhas e Tn Zuzu Angel, sentido Zona Sul. Das 23h50 às 5h.</li></ul>	<p><b>Quinta feira:</b></p> <ul style="list-style-type: none"><li>- Tn Rebouças, sentido Lagoa. Das 23h50 às 5h.</li><li>- Tn do Joá e Túnel de São Conrado, sentido Zona Sul. Das 23h às 4h30.</li><li>- Túnel Vice Presidente José de Alencar, sentido Recreio. Das 23h às 4h.</li></ul>
<p><b>Terça feira:</b></p> <ul style="list-style-type: none"><li>- Túnel Rebouças, sentido Centro. Das 23h50 às 5h.</li><li>- Tn Eng Paulo César Marcelino, Tn Eng Luiz Jacques de Moraes, sentido Barra. Das 23h às 4h30.</li><li>- Túnel Vice Presidente José de Alencar, sentido Guaratiba. Das 23h às 4h.</li></ul>	<p><b>De Segunda a Domingo*:</b></p> <ul style="list-style-type: none"><li>- Tn de São Conrado, Elevado das Bandeiras (pista Superior), Tn do Joá e Ponte da Joatinga, sentido Barra. Das 23h às 4h30.</li></ul> <p>*Exceto nas terças em que houver fechamento do Tn Paulo C. Marcelino e/ou Tn Luiz Jacques e/ou do Elev Itamar Franco e nas quintas feiras em que houver fechamento do Elev. das Bandeiras (pista Inferior).</p>
<p><b>Quarta feira:</b></p> <ul style="list-style-type: none"><li>- Túnel Sta Bárbara, sentido Centro. Das 23h50 às 5h.</li><li>- Tn Rafael Mascarenhas e Tn Zuzu Angel, sentido Barra. Das 23h50 às 5h.</li></ul>	

### Túneis Rio 450 e Prefeito Marcello Alencar

Até 15 de janeiro de 2020, das 23h às 5h dos dias subsequentes, para a realização de serviços de manutenção, serão realizados os seguintes bloqueios:

- Túnel Marcello Alencar, sentido Aterro do Flamengo, às terças-feiras;
- Túnel Marcello Alencar, sentido Rodoviária, às quartas-feiras;
- Túnel Rio 450, em toda a sua extensão, às quintas-feiras.

## Zona Norte

### Maracanã: bloqueios no entorno para Flamengo e Atlético-MG hoje (10/10)

A CET-Rio montou um esquema especial de trânsito para o entorno do Maracanã, nesta quinta-feira, dia 10 de outubro, quando acontece o jogo do Flamengo. Veja abaixo, as vias que serão bloqueadas a partir das 18h:

- Rua Eurico Rabelo, entre a Av. Prof. Manoel de Abreu e a Av. Maracanã;
- Rua Visconde de Itamarati, entre a Rua Eurico Rabelo e a Rua São Francisco Xavier;
- Rua Isidro de Figueiredo;
- Rua Conselheiro Olegário;
- Rua Artur Menezes;
- Av. Professor Manoel de Abreu, sentido Av. Pres. Castelo Branco, entre a Rua Dona Zulmira e a Av. Pres. Castelo Branco;
- Av. Maracanã, ambos os sentidos, entre a Rua São Francisco Xavier e a Rua Mata Machado

Confira o esquema de trânsito completo no link: [http://bit.ly/notafutebol\\_101019](http://bit.ly/notafutebol_101019)

### Alto da Boa Vista: afundamento de pista na Estrada Dona Castorina

Estrada da Dona Castorina segue totalmente interditada, nos dois sentidos, entre Rua Pacheco Leão e Estrada da Gávea Pequena, devido afundamento de pista. Opte pela Estrada das Canoas. CET-Rio orienta motoristas na região.

### Obras em Cascadura: Rua Carolina Machado segue com bloqueios

Desde 04/08, a Rua Carolina Machado tem interdição parcial próximo à Rua Sanatório, em Cascadura, para obras da Rio-Águas. Duas faixas estão bloqueadas no trecho e somente uma faixa está aberta para a circulação dos veículos.

#### PRINCIPAIS ROTAS ALTERNATIVAS:

- De Bento Ribeiro e bairros no entorno: Rua Sapopemba; Estr. Intendente Magalhães; Av. Ernani Cardoso;
- Da Rua Conselheiro Galvão e da Av. Ministro Edgard Romero: Viaduto Prefeito Negrão de Lima; Rua Quaxima; Rua Domingos Lopes; Avenida Ernani Cardoso.



## Pavuna com alteração no trânsito desde 17/08

A CET-Rio informa que para melhorar a fluidez do tráfego da Pavuna, a Rua Sargento Basileu da Costa passou a funcionar da Rua Catão para a Rua Sargento de Milícias, sentido viaduto da Pavuna, a partir das 10 horas. Ainda segundo a CET-Rio, a via conta com os devidos ajustes semaforicos, assim como a pintura de nova sinalização e implantação de novas placas. Além da CET-Rio, a Guarda Municipal também está no local.

## Tijuca: obra provoca alteração viária desde 2/07

Desde 02/07 está fechado o acesso da Rua Barão de Iguatemi para a Rua Vicente Licínio. Da Rua Barão de Iguatemi para a Rua Vicente Licínio seguir o seguinte percurso: Rua Felisberto de Menezes; Rua Mariz e Barros, Rua Afonso Pena; Rua Gonçalves Crespo e Rua Vicente Licínio. O bloqueio é para obras de construção de uma praça na Rua Gonçalves Crespo.

## Av. Maracanã: bloqueios, sentido Usina, para obra emergencial

Devido à execução de obras emergenciais da Rio-Águas na calha do Rio Maracanã, próximo ao nº 1075, a Av. Maracanã está interditada, sentido Usina, entre as ruas Barão de Mesquita e José Higino. De acordo com a CET-Rio, o acesso ao retorno na Av. Maracanã está mantido. Detalhes: <http://bit.ly/obranaavenidamaracana2019>

## Interdição em Guadalupe, devido a um afundamento de pista

A Rua Marcos de Macedo segue totalmente interditada, em Guadalupe, por causa de um afundamento de pista na altura da R. Acrísio Mota. Equipes da Rio Águas e da Guarda Municipal atuam na ocorrência.

## Zona Sul

---

### Copacabana: interdições para a Corrida Color Race 2019

A CET-Rio montou esquema de tráfego especial para a corrida Color Race Brasil 2019, com bloqueios na Avenida Atlântica, da seguinte forma:

I - pista junto à orla da praia:

- a) trecho entre a Rua Figueiredo de Magalhães e a Av. Prado Júnior, no dia 12/10, das 4h às 7h;
- b) trecho entre a Rua Duvivier e a Av. Prado Júnior, no dia 11/10, das 21h às 7h do dia seguinte e no dia 12/10, das 18h às 7h do dia seguinte.

II - no trecho entre a Rua Duvivier e a Av. Prado Júnior, pista junto aos prédios (reversível), nos dias 12/10 e 13/10, das 7h às 18h.

\*\* O regime de pista reversível que ocorre na Av. Atlântica, na pista junto aos prédios, será implantado no seu horário habitual, ou seja, a partir das 7h.

### Av. Prefeito Mendes de Moraes opera em mão dupla

Devido ao fechamento da Av. Niemeyer, a CET-Rio executa operação para que a Av. Prefeito Mendes de Moraes funcione em mão dupla em toda sua extensão, também **no horário das 6h30 às 10h30**. Assim, os veículos com destino à Barra podem acessar a Lagoa-Barra através da Rua José Tjurs.

*Detalhes sobre o fechamento da Av. Niemeyer abaixo.*

### Prefeitura mantém a Av. Niemeyer interditada, cumprindo decisão judicial

A Prefeitura do Rio informa que a Avenida Niemeyer continua fechada desde às 15h10 do dia 28 de maio, cumprindo a decisão judicial que determinou a interdição da via. A via está totalmente bloqueada no sentido São Conrado-Leblon. No sentido Leblon-São Conrado, acesso é permitido somente a moradores.

A Secretaria Municipal de Transportes informa que, devido ao fechamento total da Av. Niemeyer, as 13 linhas de ônibus municipais e uma linha de van, cadastradas na SMTR e que passam pela via, seguem o trajeto pela Autoestrada Engenheiro Fernando Mac Dowell (Lagoa-Barra). As linhas que seguem pela Lagoa-Barra são:

## ÔNIBUS RODOVIÁRIOS (FRESCÃO)

2334 - Campo Grande x Castelo  
2335 - Santa cruz x Castelo (via Barra da Tijuca)  
2337 - Santa Cruz x Castelo (via Sepetiba)  
2338 - Campo Grande x Castelo (via Estrada do Magarça)  
2018 - Aeroporto Internacional do RJ x Alvorada  
2020 - Península x Rodoviária  
2329 - Recreio x Castelo (via Av. Lúcio Costa)  
2333 - Recreio x Castelo (via Av. das Américas)

## ÔNIBUS CONVENCIONAIS

557 - Rio das Pedras x Copacabana (Circular)  
104 - T4 - São Conrado x Rodoviária (Via Av. Nossa Senhora de Copacabana/Catete/Av. Francisco Bicalho)  
109 - T9 - São Conrado x Central (Via Jardim Botânico/Túnel Santa Bárbara)  
552 - Rio Sul x Alvorada (Via Av. Atlântica/Av. Niemeyer/Av. Lucio Costa)  
554 - Rio Sul x Piabas (Via Av. Atlântica/Av. Niemeyer/Est. Benvindo Novaes)

## VAN

L2102 - Parque da Cidade x Fashion Mall (via Gávea) – Circular.



## SUPERVIA

Segundo a SuperVia, trens dos ramais Japeri, Deodoro e Santa Cruz circulam normalmente.

## Trens extras para volta do jogo entre Flamengo e Atlético-MG (10/10)

Após o jogo no Maracanã, que acontece nesta quinta-feira, às 20h, serão oferecidas viagens extras da estação Maracanã com destino às estações Japeri, Santa Cruz e Saracuruna.

## Equema especial na volta do jogo entre Fluminense e Bahia (12/10)

Neste sábado (12/10), às 19h, o estádio Maracanã receberá o jogo entre Fluminense e Bahia. Após o jogo, serão oferecidas viagens extras da estação Maracanã com destino às estações Japeri, Santa Cruz e Saracuruna.

## BRT

O BRT Rio informa que os corredores TransOeste, TransCarioca e TransOlímpica operam normalmente.

## METRO RIO

Os trens circulam normalmente nas linhas 1, 2 e 4.

## MetrôRio terá esquema especial para jogo do Flamengo no Maracanã

O MetrôRio preparou um esquema especial de funcionamento nesta quinta-feira, 10/10, quando haverá a partida entre Flamengo e Atlético-MG pela 24ª rodada do Campeonato Brasileiro. O jogo será no Maracanã, às 20h. A concessionária vai oferecer trens extras e haverá reforço nas equipes de segurança e de bilheteria.

## VLT

Segundo o VLT Carioca, as Linhas 1 e 2 operam normalmente.


## Informações dos aeroportos

A RIOgaleão e a Infraero informam que os aeroportos Internacional Antônio Carlos Jobim, o Galeão, e Santos Dumont operam em condições visuais para pousos e decolagens. Até 17h30, dos 71 voos programados para o Galeão, dois atrasaram e três foram cancelados. No Santos Dumont, entre os 90 voos previstos, houve dez atrasos. Nenhum voo foi cancelado.

## Defesa Civil

A Defesa Civil municipal registrou 35 ocorrências das 10h30 às 17h31 desta quinta-feira (10/10). Em caso de emergência, ligue 199.


## Lagoa Rodrigo de Freitas



### Gestão Ambiental do Sistema da Lagoa Rodrigo de Freitas

BOLETIM n°271/2019

PERÍODO 09/10 (12h) a 10/10 (11:59h) EMISSÃO 10/10/19 (16h)






### DIAGNÓSTICO QUALIDADE DA ÁGUA

#### Proteção das Comunidades Aquáticas



#### Estado de EQUILÍBRIO

-  **ESTADO DE EQUILÍBRIO**  
Condições adequadas para a preservação da vida aquática. [OD ≥ 4mg/L]
-  **ESTADO DE ALERTA**  
Condições transitórias/instáveis que, caso agravadas, podem comprometer a sobrevivência das comunidades aquáticas. [2 < OD < 4mg/L]
-  **ESTADO CRÍTICO**  
Condições inadequadas para a preservação da vida aquática, podendo levar à mortandade de peixes. [OD < 2mg/L e/ou variação brusca da Temperatura]

Proteção das Comunidades Aquáticas: Indicação da ocorrência de alterações no equilíbrio do ecossistema que podem levar a mortandade de peixes. Essa classificação é baseada, na concentração de Oxigênio Dissolvido (OD) e na variação da temperatura da água, fundamentais para a vida aquática.

#### Recreação de Contato Secundário



#### PRÓPRIA ■ IMPRÓPRIA

Atividades de contato secundário permitidas:

#### ATIVIDADES DESPORTIVAS:

Trecho 1\*: remo em todas as suas modalidades;  
Tremos 1 e 2\*: iatismo (classes "optimist", pinguim e "laser");  
Trecho 3\*: esqui aquático (segundo regulamento).

Neste boletim são consideradas as coletas do período de 18/09 a 07/10. A classificação para o contato secundário é baseada na análise dos seis últimos resultados do parâmetro *E. coli*, segundo a Resolução CONAMA 357/2005, para água salobra Classe 2.

\*Parâmetros de uso conforme Decreto Municipal n°18.415/2000

Recreação de contato secundário: Atividades em que o contato com a água é esporádico ou acidental e a possibilidade de ingerir água é pequena, como na pesca, na navegação e/ou no iatismo.

ATIVIDADES RECREATIVAS:  
a) pedalinhos e barcos sem motor até três metros;  
b) barco a motor destinado exclusivamente a passeios turísticos e educação ambiental;

#### Cenários do Plano de Contingência



#### Cenário 1

-  Até 1 cenário
-  Com 2 cenários
-  Com 3 ou + cenários

- Cenário 1** Detecção de lançamento de efluente reativo na presença de Reagente de Nessler (avaliação qualitativa para amônia);
- Cenário 2** Lançamento acidental de efluentes (óleos, esgoto, produtos químicos e outros);
- Cenário 3** Presença atípica de resíduos sólidos junto às comportas ou no espelho d'água, com necessidade de equipamentos especiais para a retirada;
- Cenário 4** Situação de níveis extremos do espelho d'água (superior à 0,80m; inferior à 0,20m datum imbituba);
- Cenário 5** Detecção visual de alteração no comportamento da fauna;
- Cenário 6** Índice de proteção das comunidades aquáticas em estado de alerta ou crítico (diagnóstico fornecido pela SMAC);
- Cenário 7** Detecção visual de mortandade de organismos.

Cenários de Contingência: Situações/Eventos adversos que podem conferir risco à qualidade ambiental da Lagoa e ao seu entorno, conforme estabelecido no Plano de Contingência e Monitoramento da Lagoa.

Mais informações: <http://prefeitura.rio/web/smac/gestao-da-lagoa-rodrigo-de-freitas>

\*Boletim enviado pela Seconserma às 14h do dia 10/10/19

## Qualidade do Ar

Condições meteorológicas observadas no período:

A atuação de uma frente fria no oceano manteve o tempo instável no Município nesta quinta-feira. O dia teve predomínio de céu nublado e houve registro de chuva fraca ao longo do período, resultando na manutenção das concentrações dos poluentes. Assim, a qualidade do ar ficou classificada como BOA na maior parte dos locais monitorados e REGULAR na estação Tijuca.

#### **Tendência da qualidade do ar para as próximas 24h:**

A passagem da frente fria pelo oceano favorecerá predomínio de céu nublado, com previsão de chuva fraca a moderada e ventos fracos a moderados ao longo do período. Assim, espera-se a manutenção das concentrações dos poluentes, o que deverá deixar a qualidade do ar nas próximas 24h classificada entre BOA a REGULAR nas localidades monitoradas.

ESTAÇÃO DE MONITORAMENTO DA QUALIDADE DO AR	INDICE DE QUALIDADE DO AR (IQA)	POLUENTE DETERMINANTE DO IQA	CLASSIFICAÇÃO DA QUALIDADE DO AR
CENTRO	49	O <sub>3</sub>	BOA
COPACABANA	49	PM <sub>10</sub>	BOA
SÃO CRISTÓVÃO	45	O <sub>3</sub>	BOA
TIJUCA	52	O <sub>3</sub>	REGULAR
IRAJÁ	41	O <sub>3</sub>	BOA
BANGU	39	O <sub>3</sub>	BOA
CAMPO GRANDE	39	O <sub>3</sub>	BOA
PEDRA DE GUARATIBA	48	O <sub>3</sub>	BOA
U. M. SANTA CRUZ	TEMPORARIAMENTE DESATIVADA PARA REPOSICIONAMENTO.		

Legenda: O<sub>3</sub> – Ozônio; PM<sub>10</sub> – Material Particulado; NO<sub>2</sub> – Dióxido de Nitrogênio; CO – Monóxido de Carbono, SO<sub>2</sub> – Dióxido de Enxofre

*\*Boletim enviado pela Seconserma às 16h do dia 10/10/19.*

