


**NUBLADO A
ENCOBERTO COM
CHUVA FRACA**
**09/10/21
11h**
**24°
/
16°**

Previsão do Tempo

Rio tem previsão de chuva e ventos moderados neste sábado

Áreas de instabilidade em altos e médios níveis da atmosfera manterão o predomínio de céu encoberto no município do Rio de Janeiro neste sábado (09/10). De acordo com o Sistema Alerta Rio, a previsão é de chuva fraca a moderada a partir da noite, podendo ser mais intensa no período da madrugada de domingo (10/10). Os ventos estarão moderados (entre 18,5 km/h e 51,9 km/h) e as temperaturas seguirão estáveis, com máxima de 24°C.

Previsão para o Município do Rio de Janeiro				
	Tarde 09/10/2021	Noite 09/10/2021	Madrugada 10/10/2021	Manhã 10/10/2021
Condição do tempo				
Céu	Nublado a Encoberto	Nublado a Encoberto	Nublado a Encoberto	Nublado a Encoberto
Precipitação	Sem chuva	Chuva fraca a moderada	Chuva moderada	Chuva fraca a moderada
Vento	Moderado de E/SE	Moderado de NE/E	Moderado de NE/E	Fraco a Moderado de NE/E
Tendência da Temperatura	Estável	Estável	Estável	Estável
Previsão das temperaturas máximas e mínimas para o dia 09/10/2021				
Barra/Jacarepaguá	Centro/Grande Tijuca	Zona Norte	Zona Oeste	Zona Sul
Máx.: 24 °C Mín.: 19 °C	Máx.: 23 °C Mín.: 16 °C	Máx.: 23 °C Mín.: 18 °C	Máx.: 24 °C Mín.: 18 °C	Máx.: 23 °C Mín.: 19 °C
Tábua de Marés (Fonte: DHN)				
Alta: 1,1m às 16h09min do dia 09/10/2021				
Baixa: 0,2m às 23h24min do dia 09/10/2021				
Alta: 1,2m às 04h41min do dia 10/10/2021				
Baixa: 0,3m às 12h23min do dia 10/10/2021				

Previsão para os próximos quatro dias

No domingo (10/10) e na segunda-feira (11/10), por conta da atuação de áreas de instabilidade na Região Sudeste, há previsão de chuva fraca a moderada a qualquer momento. Os modelos numéricos de previsão do tempo estimam que, em média e para toda a cidade, chova em torno de 20 mm ao longo do domingo e 10 mm na segunda-feira. Devido ao caráter de chuva contínua há possibilidade de acumulados significativos de chuva, em 24h, na segunda-feira, em alguns pontos da cidade.

Na terça-feira (12/10), haverá redução da intensidade da chuva, com predomínio de céu nublado e chuva fraca a moderada, em pontos isolados, a qualquer hora do dia. Os modelos numéricos de previsão do tempo estimam que, em média e para toda a cidade, chova em torno de 5 mm.

Na quarta-feira (13/10), haverá redução de nebulosidade sobre a cidade e não há previsão de chuva.

Última Atualização: 07:58 - 09/10/2021

Previsão Estendida para o município do Rio de Janeiro				
	10/10/2021 Dom	11/10/2021 Seg	12/10/2021 Ter	13/10/2021 Qua
Condição do tempo				
Céu	Encoberto	Encoberto	Nublado a Encoberto	Nublado a Parcialmente Nublado
Precipitação	Chuva fraca a moderada a qualquer momento	Chuva fraca a moderada a qualquer momento	Chuva fraca a moderada isolada durante a noite	Sem chuva
Vento	Fraco a Moderado de E/SE	Moderado a Forte de NE/E	Moderado de NE/E	Fraco a Moderado de E/SE
Temperatura Máxima / Mínima	Estável Máx.: 24°C - Mín.: 15°C	Estável Máx.: 24°C - Mín.: 16°C	Elevação Máx.: 28°C - Mín.: 16°C	Estável Máx.: 30°C - Mín.: 17°C

Siga o COR no Twitter: @operacoesrio

Tenha acesso em tempo real às informações do trânsito, previsão do tempo, transportes e muito mais.



Principais Intervenções

Suspensão de faixas reversíveis na segunda-feira (11/10)

O Centro de Operações Rio e a CET-RIO informam que, em virtude da esperada redução de volume de tráfego, na próxima segunda-feira (11/10), véspera de feriado, as faixas reversíveis da cidade não funcionarão. Para mais informações, acesse: bit.ly/reversiveis_111021

Atenção: A inversão de sentido do tablado superior do **Elevado das Bandeiras será mantida**, isto é, o mesmo funcionará de manhã, no sentido São Conrado, e à tarde/noite no sentido Barra da Tijuca.

Zona Sul

Avenida Niemeyer terá interdições parciais neste sábado (09/10)

A CET-Rio informa que a Avenida Niemeyer será parcialmente interditada neste sábado (09/10), das 8h às 18h, para a troca de postes de energia elétrica e iluminação pública. Para viabilizar o procedimento, será necessário interditar a Av. Niemeyer, sentido Leblon, na altura do número 550. A circulação de veículos será mantida em mão dupla com operação "pare e siga".

Zona Norte

Maracanã: interdições para jogo do campeonato brasileiro neste sábado

A CET-Rio montou um esquema especial de tráfego para o jogo do Campeonato Brasileiro que ocorrerá neste sábado (09/10) no Maracanã. Para atender ao evento, diversas vias no entorno do estádio serão interditadas a partir das 13h30. <https://bit.ly/3Bo9yv9>

Av. Dom Hélder Câmara terá interdições parciais a partir do dia 13/10

A CET-Rio informa que, a partir de quarta-feira (dia 13/10), a Avenida Dom Hélder Câmara, será parcialmente interditada ao tráfego, entre o Largo de Benfica e a Rua Aloysio Amâncio, para obras do Programa de Saneamento Ambiental - PSAM. Para viabilizar o procedimento, será necessário interditar uma faixa junto ao lado esquerdo da Av. Dom Helder Câmara, pista sentido Mangueiras, no trecho entre as edificações de números 104 e 146, assim como em frente à edificação de nº 312. As interdições estão programadas para ocorrer durante 90 dias, ininterruptamente. Os desvios serão realizados na própria pista, no trecho com estreitamento.

Engenho Novo terá bloqueios para área de lazer aos domingos

De acordo com a CET-Rio, sempre no segundo domingo de cada mês haverá interdição na Rua Silva Freire, no sentido Rua Vinte Quatro de Maio (na passagem para a linha férrea), das 8h às 17h.

O local, conhecido popularmente como Buraco do Padre do Engenho Novo, foi revitalizado pela Prefeitura do Rio e funcionará como área de lazer para a população da região.

Os motoristas com destino ao Cachambi poderão utilizar como rota de desvio o Viaduto Castro Alves, no Méier.

Campinho: interdições parciais no Mergulhão Clara Nunes até 14/11

A CET-Rio e a Seconserva informam que, entre os dias 29/09 e 14/11, o Mergulhão Clara Nunes, ficará parcialmente interditado, para revitalização na altura de Campinho. Para viabilizar o procedimento, das 9h às 18h, uma faixa da via ficará interditada, no sentido Madureira. No período, o tráfego será desviado na própria pista, no trecho com estreitamento. Sinalização específica foi instalada para orientar e alertar os motoristas e as condições do trânsito são monitoradas quanto a eventuais impactos.

Zona Oeste

Praça Seca: Rua Barão interdita para obras até o dia 12 de outubro

A CET-Rio informa que a Rua Barão está interdita, entre o número 1.081 e a Av. Cândido Benício, para obras de drenagem. A intervenção começou no dia 12 de setembro e o término está previsto para o dia 12 de outubro. Durante este período, o tráfego está sendo desviado pela Rua Florianópolis. Para garantir o acesso de moradores, enquanto durar o bloqueio, a Rua Barão irá operar com regime de mão dupla de direção, no trecho entre a edificação nº 1.081 e a Rua Parintins. Sinalização específica foi implantada na região.

Ponte da Joatinga: interdição para retirada e substituição de pórtico

A CET-Rio informa que a Ponte da Joatinga ficará interdita, na pista de acesso ao tablado inferior do Elevado das Bandeiras, sentido São Conrado, entre os dias 21 de setembro e 4 de novembro de 2021, de segunda a quinta-feira, no período das 22h30 às 4h30 do dia seguinte, para retirada e substituição do pórtico limitador de altura. Os veículos que estiverem na Barra da Tijuca em direção a São Conrado deverão seguir pelo Tablado Superior do Elevado das Bandeiras, que estará funcionando com as duas faixas em direção a São Conrado. Agentes da CET-Rio atuarão na via para orientar os motoristas. A programação poderá ser suspensa a qualquer tempo devido às condições climáticas ou questões operacionais da cidade.

Vias Expressas

Linha Vermelha: interdições parciais do KM 2,5 ao KM 14,5, até 31/10

A CET-RIO informa que, entre os dias 30/9 e 31/10, a Linha Vermelha ficará parcialmente interdita, para a continuação dos serviços de revitalização da iluminação pública da RIOLUZ, através do consórcio Smart Luz. Para viabilizar o procedimento, será realizada a interdição de uma faixa da via, em ambos os sentidos, entre o KM 2,5 e o KM 14,5, de domingo à quinta-feira, das 21h às 5h; às sextas-feiras, das 22h às 6h; e aos sábados, das 21h às 6h. Os bloqueios serão itinerantes e em trechos menores que 300 metros. Veículos serão desviados na própria pista, no trecho com estreitamento.

Av. Brasil: interdição parcial para obras do coletor tronco Faria-Timbó

A CET-Rio informa que, a partir das 14h de sábado (09/10) até as 4h de segunda-feira (11/10), a Avenida Brasil será parcialmente interdita, na altura de Manguinhos, para dar continuidade às obras do coletor tronco Faria-Timbó. Para viabilizar o procedimento, será necessário interditar uma faixa da baía de ônibus localizada na Av. Brasil, pista lateral, sentido Centro, na altura da Fiocruz, por uma extensão de até 70 metros (metade do trecho).

Av. Brasil: interdição parcial entre Santa Cruz e Realengo

A CET-Rio informa que, entre os dias 07/10 e 10/11, a Avenida Brasil será parcialmente interdita, das 13h às 18h, no trecho entre Santa Cruz e Realengo, para serviços de revitalização da iluminação pública da RioLuz, através do consórcio Smart Luz. Para viabilizar o procedimento, será necessário interditar uma faixa (lado esquerdo) da Av. Brasil, sentido Centro, entre o trevo de acesso à Rodovia Governador Mário Covas (Rio-Santos) e o Corredor Presidente Tancredo Neves (Transoeste). As interdições serão itinerantes e em trechos menores que 300 metros. Os veículos serão desviados na própria pista, no trecho com estreitamento.

Transbrasil: interdições para obras na Avenida Brasil, até abril de 2022

Segundo a CET-Rio, para obras, estão previstos bloqueios na Av. Brasil, até abril de 2022, na altura do Caju, Manguinhos, Bonsucesso, Ramos, Olaria, Penha, Parada de Lucas, Irajá, Guadalupe e Deodoro. Saiba mais aqui: <https://bit.ly/TransbrasilInterdições>

Túneis: interdições para manutenção preventiva

A CET-Rio divulga os fechamentos noturnos para manutenções nos principais túneis, viadutos e elevados da cidade, conforme programação divulgada no quadro abaixo.

Atenção! TÚNEIS ZUZU ANGEL E ACÚSTICO: entre domingo (03/10) e quinta-feira (04/11), das 23h50 às 4h30 do dia seguinte, com exceção de sextas-feiras, sábados e feriados, sentido Gávea, serão totalmente interditados para serviços de revitalização da iluminação pública da Riolut.

As interdições totais, sentido São Conrado, possuem novo horário. Segundo a CET-Rio, desde o dia 6 de setembro, os fechamentos noturnos, que ocorrem semanalmente de domingo a quinta-feira nessas vias, passaram a ser feitos das 23h50 às 4h30. A principal opção de desvio continua sendo a Av. Niemeyer, que funciona no sistema “Pare e Siga”, na altura do nº 226.

TÚNEIS - FECHAMENTOS	
SEGUNDAS	TERÇAS
<p>1) Túnel Santa Bárbara, Elevado 31 de Março e Viaduto Eng. Noronha fecham no sentido Botafogo, das 23h50 às 5h do dia seguinte. Rota alternativa: Túnel Rebouças e Aterro</p> <p>2) Túneis Rafael Mascarenhas e Zuzu Angel fecham no sentido Lagoa, das 23h50 às 5h. Rota alternativa: Av. Niemeyer</p>	<p>1) Túnel Rebouças, Elevado Eng. Freyssinet e Viaduto Saint Hilaire fecham no sentido Linha Vermelha, das 23h50 às 5h. Rota alternativa: reversível montada nas galerias sentido Lagoa e Av. Paulo de Frontin.</p> <p>2) Túneis Eng. Paulo César Marcelino e Eng. Luiz Jacques de Moraes e Elevado Presidente Itamar Franco fecham no sentido Barra, das 23h50 às 04h30. Rota alternativa: pista superior do Elevado das Bandeiras, que funcionará no sentido Barra</p> <p>3) Túnel Vice- Presidente José de Alencar fecha no sentido Guaratiba, das 23h às 4h. Rota Alternativa: Serra da Grota Funda</p>
QUARTAS	QUINTAS
<p>1) Túnel Santa Bárbara, Elevado 31 de Março e Viaduto Eng. Noronha fecham no sentido Centro, das 23h50 às 5h. Rota alternativa: Túnel Rebouças e Aterro</p> <p>2) Túneis Rafael Mascarenhas e Zuzu Angel fecham no sentido São Conrado, das 23h50 às 5h. Rota alternativa: Av. Niemeyer</p>	<p>1) Túnel Rebouças, Elevado Eng. Freyssinet e Viaduto Saint Hilaire fecham no sentido Lagoa, das 23h50 às 5h. Rota alternativa: reversível montada nas galerias sentido Linha Vermelha e Av. Paulo de Frontin</p> <p>2) Túneis do Joá e São Conrado e Elevado das Bandeiras fecham no sentido São Conrado, das 23h50 às 04h30. Rota alternativa: pista superior do Elevado das Bandeiras, que funcionará no sentido São Conrado</p> <p>3) Túnel Vice- Presidente José de Alencar fecha no sentido Recreio, das 23h às 4h. Rota Alternativa: Serra da Grota Funda</p>
TODAS AS NOITES	
<p>1) Túneis do Joá e São Conrado e Elevado das Bandeiras (pista superior) fecham no sentido Barra, das 23h50 às 04h30 - exceto quando houver bloqueio dos outros elevados. *Observação: toda essa programação poderá ser suspensa a qualquer tempo, devido às condições do tempo ou a questões operacionais da cidade.</p>	

Transportes

ATENÇÃO! O USO DE MÁSCARA É OBRIGATÓRIO EM TODOS OS MODAIS

Metrô Rio

Segundo a concessionária, as linhas 1, 2 e 4 e o metrô de superfície operam normalmente.

BRT

De acordo com o BRTRio, os corredores Transcarioca, Transoeste e Transolímpica operam normalmente.

O BRTRio informa que, desde quinta-feira (07/10), a estação Recanto das Palmeiras, no corredor Transcarioca, funciona, temporariamente, das 4h às 22h, por motivo de manutenção.

VLT

Linhas 1, 2 e 3 operam normalmente.

SuperVia

Os ramais de Santa Cruz, Deodoro, Saracuruna e Japeri funcionam normalmente.

Barcas: operação com horários de feriado nos dias 11/10 e 12/10


A CCR Barcas informa que, em virtude do feriado de Nossa Senhora Aparecida, vai operar com a grade de domingos e feriados (www.grupoccr.com.br/barcas/linhas-horarios-tarifas), nos dias 11 e 12 de outubro (segunda e terça-feira), na linha Arariboia.

Na linha Paquetá, a Concessionária vai operar com a grade de dias úteis no dia 11 de outubro (segunda-feira), e

com a grade de feriados no dia 12 de outubro (terça-feira). (grades disponíveis em www.grupoccr.com.br/barcas/linhas-horarios-tarifas).

Na linha Cocotá, não haverá operação nos dias 11 e 12 de outubro (segunda e terça-feira).


Lagoa Rodrigo de Freitas



Gestão Ambiental do Sistema da Lagoa Rodrigo de Freitas




BOLETIM n°268/2021

PERÍODO 07/10 (12h) a 08/10 (11:59h) EMISSÃO 08/10/21 (16h)



Melo Ambiente da Cidade
Rio-Águas

DIAGNÓSTICO QUALIDADE DA ÁGUA

Proteção das Comunidades Aquáticas	Recreação de Contato Secundário	Cenários do Plano de Contingência
 <p>Estado de EQUILÍBRIO Condições adequadas para a preservação da vida aquática. [OD ≥ 4mg/L]</p> <p>ESTADO DE ALERTA Condições transitórias/instáveis que, caso agravadas, podem comprometer a sobrevivência das comunidades aquáticas. [2 ≤ OD < 4mg/L]</p> <p>ESTADO CRÍTICO Condições inadequadas para a preservação da vida aquática, podendo levar à mortandade de peixes. [OD < 2mg/L e/ou variação brusca da Temperatura]</p> <p>Proteção das Comunidades Aquáticas: Indicação da ocorrência de alterações no equilíbrio do ecossistema que podem levar a mortandade de peixes. Essa classificação é baseada, na concentração de Oxigênio Dissolvido (OD) e na variação da temperatura da água, fundamentais para a vida aquática.</p>	 <p>■ PRÓPRIA ■ IMPRÓPRIA</p> <p>Atividades de contato secundário permitidas:</p> <p>ATIVIDADES DESPORTIVAS: Trecho 1*: remo em todas as suas modalidades; Trechos 1 e 2*: iatismo (classes "optimist", pinguim e "laser"); Trecho 3*: esqui aquático (segundo regulamento).</p> <p>ATIVIDADES RECREATIVAS: a) pedalinhos e barcos sem motor até três metros; b) barco a motor destinado exclusivamente a passeios turísticos e educação ambiental.</p> <p>Neste boletim são consideradas as coletas do período de 15/09 a 04/10. A classificação para o contato secundário é baseada na análise dos seis últimos resultados do parâmetro <i>E. coli</i>, segundo a Resolução CONAMA 357/2005, para água salobra Classe 2.</p> <p>*Parâmetros de uso conforme Decreto Municipal nº 18.415/2000</p> <p>Recreação de contato secundário: Atividades em que o contato com a água é esporádico ou acidental e a possibilidade de ingerir água é pequena, como na pesca, na navegação e/ou no iatismo.</p>	 <p>Sem Cenário</p> <p>Até 1 cenário Com 2 cenários Com 3 ou + cenários</p> <p>Cenário 1 Detecção de lançamento de efluente reativo na presença de Reagente de Nessler (avaliação qualitativa para amônia); Cenário 2 Lançamento acidental de efluentes (óleos, esgoto, produtos químicos e outros); Cenário 3 Presença atípica de resíduos sólidos junto às comportas ou no espelho d'água, com necessidade de equipamentos especiais para a retirada; Cenário 4 Situação de níveis extremos do espelho d'água (superior à 0,80m; inferior à 0,20m datum imbituba); Cenário 5 Detecção visual de alteração no comportamento da fauna; Cenário 6 Índice de proteção das comunidades aquáticas em estado de alerta ou crítico (diagnóstico fornecido pela SMAC); Cenário 7 Detecção visual de mortandade de organismos.</p> <p>Cenários de Contingência: Situações/Eventos adversos que podem conferir risco à qualidade ambiental da Lagoa e ao seu entorno, conforme estabelecido no Plano de Contingência e Monitoramento da Lagoa.</p>

Mais informações: <http://www.rio.rj.gov.br/web/smac/gestao-da-lagoa-rodrigo-de-freitas>

Boletim enviado pela SMAC às 16h do dia 8/10/2021.

Defesa Civil

A Defesa Civil Municipal não registrou ocorrências das 5h31 até as 10h30 deste sábado (09/10). Em caso de emergência, ligue 199.

Baixe o app COR.RIO

Veja as ocorrências da cidade, trânsito, transportes, previsão do tempo, o radar meteorológico, pluviômetros e muito mais. Baixe agora o app COR.RIO gratuitamente nas versões Android (bit.ly/appcor_android) e iOS (bit.ly/appcor_ios).

@operacoesrio



Acesse: www.cor.rio