



🎯 Previsão do Tempo

O tempo segue estável na cidade. Há chance de névoa na madrugada.

O Alerta Rio informa que um sistema de alta pressão influenciará o tempo na cidade do Rio de Janeiro ao longo deste domingo. Desta forma, haverá predomínio de céu parcialmente nublado e não há previsão de chuva. Os ventos serão fracos a moderados, e as temperaturas permanecerão estáveis, com mínima de 14°C e máxima de 28°C.

Previsão para o Município do Rio de Janeiro

	Manhã 09/06/2019	Tarde 09/06/2019	Noite 09/06/2019	Madrugada 10/06/2019
Condição do tempo				
Céu	Parcialmente Nublado	Parcialmente Nublado a Nublado	Parcialmente Nublado	Parcialmente Nublado
Precipitação	Sem chuva	Sem chuva	Sem chuva	Sem chuva
Vento	Fraco a Moderado de S/SW	Fraco a Moderado de SE/S	Fraco a Moderado de E/SE	Fraco de NE/E
Tendência da Temperatura	Estável	Estável	Estável	Estável




Previsão das temperaturas máximas e mínimas para o dia 09/06/2019

Barra/Jacarepaguá	Centro/Grande Tijuca	Zona Norte	Zona Oeste	Zona Sul
Máx.: 27 °C Mín.: 15 °C	Máx.: 28 °C Mín.: 14 °C	Máx.: 28 °C Mín.: 16 °C	Máx.: 28 °C Mín.: 16 °C	Máx.: 26 °C Mín.: 18 °C

Tábua de Marés (Fonte: DHN)

Alta: 0,9m às 06h13min do dia 09/06/2019
Baixa: 0,3m às 14h47min do dia 09/06/2019
Alta: 0,9m às 19h58min do dia 09/06/2019
Baixa: 0,5m às 03h34min do dia 10/06/2019

Previsão do tempo para os próximos dias

Previsão Estendida para o município do Rio de Janeiro				
	10/06/2019 Seg	11/06/2019 Ter	12/06/2019 Qua	13/06/2019 Qui
Condição do tempo				
Céu	Parcialmente Nublado	Parcialmente Nublado a Claro	Claro a Parcialmente Nublado	Claro a Parcialmente Nublado
Precipitação	Sem chuva	Sem chuva	Sem chuva	Sem chuva
Vento	Moderado de E/SE	Moderado de E/SE	Fraco a Moderado de E/SE	Fraco a Moderado de E/SE
Temperatura Máxima / Mínima	Estável	Estável	Estável	Estável
	Máx.: 29°C - Mín.: 15°C	Máx.: 30°C - Mín.: 16°C	Máx.: 32°C - Mín.: 18°C	Máx.: 33°C - Mín.: 19°C

*Quadro sinótico atualizado pelo Alerta Rio às 15h41 do dia 08/06/19. Veja mais: <http://alertario.rio.rj.gov.br/4-dias/>

Principais intervenções

Zona Sul

Trail Marathon: interdições no Jardim Botânico e Horto, no domingo (9/6)

A corrida Trail Marathon Rio de Janeiro ocorre neste domingo, dia 9 de junho, em trilhas do Parque Nacional da Tijuca, com largada e chegada na Rua Pacheco Leão, no Horto. Há interdições desde 4h.

Interdições:

- Rua Pacheco Leão, sentido Alto da Boa Vista, entre a a Rua Barão de Oliveira Castro (Mercato Del Pane) e a Rua Marquês de Sabará, nº 10 (Loja IBS), das 04h às 18h;

Durante a largada:

- Rua Pacheco Leão, entre a Rua Barão de Oliveira Castro e a Estrada Dona Castorina;
- Estrada Dona Castorina, de forma intermitente a partir das 5h50, até a entrada do último corredor na trilha.

Desvio do tráfego:

Durante o bloqueio da Rua Pacheco Leão, o trânsito no sentido Alto da Boa Vista será desviado para a Rua Barão de Oliveira Castro e Rua Marquês de Sabará, das 04h às 18h.

Linha de ônibus 409:

Antes e durante a largada (entre 4h e 7h30), o ponto final será deslocado para a Rua Pacheco Leão, altura do nº 960; Após a largada (entre 7h30 e 18h): operação PARE E SIGA** nos seguintes pontos:

- Sentido Alto da Boa Vista: Rua Pacheco Leão, em frente ao nº 1130;
- Sentido Rua Jardim Botânico: Rua Pacheco Leão, em frente ao nº 1245;

**A operação PARE E SIGA é somente para ônibus. No sentido Alto Boa Vista, os demais veículos deverão acessar a Rua Barão de Oliveira Castro e sair pela Rua Marquês de Sabará.

Proibição de estacionamento:

Rua Pacheco Leão, entre a interseção com a Rua Barão de Oliveira Castro nº 3 e o nº 1260, das 6h de sábado (8 de junho) às 18h do dia seguinte.

Av. Pref. Mendes de Moraes, em São Conrado, opera em mão dupla

Com o fechamento da Av. Niemeyer tem sido verificada, principalmente no horário da manhã, sobrecarga no trânsito nas vias internas de São Conrado e nos acessos para a Lagoa-Barra nas proximidades da Rocinha. Com o objetivo de minimizar esses impactos, a CET-Rio está executando operação para que a Av. Prefeito Mendes de Moraes funcione em mão dupla em toda sua extensão, também **no horário das 6h30 às 10h30**, período em que habitualmente funciona em sentido único em direção à Av. Niemeyer.

Tal medida permitirá que os veículos em São Conrado com destino à Barra da Tijuca acessem a Autoestrada Lagoa-Barra, através da Rua José Tjurs, diminuindo a sobrecarga no trânsito da região. Para permitir que a nova circulação ocorra com total segurança, a sinalização instalada foi revista e agentes da CET-Rio estão atuando no local para orientação aos motoristas. *Detalhes sobre o fechamento da Av. Niemeyer abaixo.*

Prefeitura mantém a Av. Niemeyer interditada, cumprindo decisão judicial

A Prefeitura do Rio informa que a Avenida Niemeyer continua fechada desde às 15h10 desta terça-feira (28/05), cumprindo a decisão judicial que determinou a interdição da via. O fechamento foi coordenado por agentes da Guarda Municipal e da CET-Rio. A via ficará totalmente bloqueada no sentido São Conrado-Leblon. No sentido Leblon-São Conrado haverá acesso permitido somente a moradores. Quatro guardas municipais cuidarão do bloqueio ao tráfego. A Prefeitura informa, ainda, que está recorrendo da decisão judicial.

Com o fechamento da via, por onde circulam, em média, 36 mil veículos por dia (fonte CET-Rio), houve reforço nos principais corredores de tráfego da região, especialmente aqueles que poderão ser diretamente impactados como a Rua Mário Ribeiro e a Av. Borges de Medeiros.

São esperados impactos no trânsito na região da Zona Sul, principalmente Leblon, Ipanema, Lagoa, Gávea, Jardim Botânico e São Conrado, além de reflexos significativos na saída da Barra da Tijuca pela Av. Armando Lombardi.

A Secretaria Municipal de Transportes informa que, devido ao fechamento total da Av. Niemeyer, em ambos os sentidos, as 13 linhas de ônibus municipais e uma linha de van, cadastradas na SMTR e que passam pela via, seguem o trajeto pela Autoestrada Engenheiro Fernando Mac Dowell (Lagoa-Barra). A CET-Rio e a Guarda Municipal reforçaram a operação nos principais corredores de tráfego da região, além de haver painéis de mensagens variáveis informando aos motoristas sobre rotas alternativas.

As linhas que seguem pela Lagoa-Barra são:

ÔNIBUS RODOVIÁRIOS (FRESCÃO)

- 2334 - Campo Grande x Castelo
- 2335 - Santa cruz x Castelo (via Barra da Tijuca)
- 2337 - Santa Cruz x Castelo (via Sepetiba)
- 2338 - Campo Grande x Castelo (via Estrada do Magarça)
- 2018 - Aeroporto Internacional do RJ x Alvorada
- 2020 - Península x Rodoviária
- 2329 - Recreio x Castelo (via Av. Lúcio Costa)
- 2333 - Recreio x Castelo (via Av. das Américas)

ÔNIBUS CONVENCIONAIS

- 557 - Rio das Pedras x Copacabana (Circular)
- 104 - T4 - São Conrado x Rodoviária (Via Av. Nossa Senhora de Copacabana/Catete/Av. Francisco Bicalho)
- 109 - T9 - São Conrado x Central (Via Jardim Botânico/Túnel Santa Bárbara)
- 552 - Rio Sul x Alvorada (Via Av. Atlântica/Av. Niemeyer/Av. Lucio Costa)
- 554 - Rio Sul x Piabas (Via Av. Atlântica/Av. Niemeyer/Est. Benvindo Novaes)

VAN

- L2102 - Parque da Cidade x Fashion Mall (via Gávea) - Circular

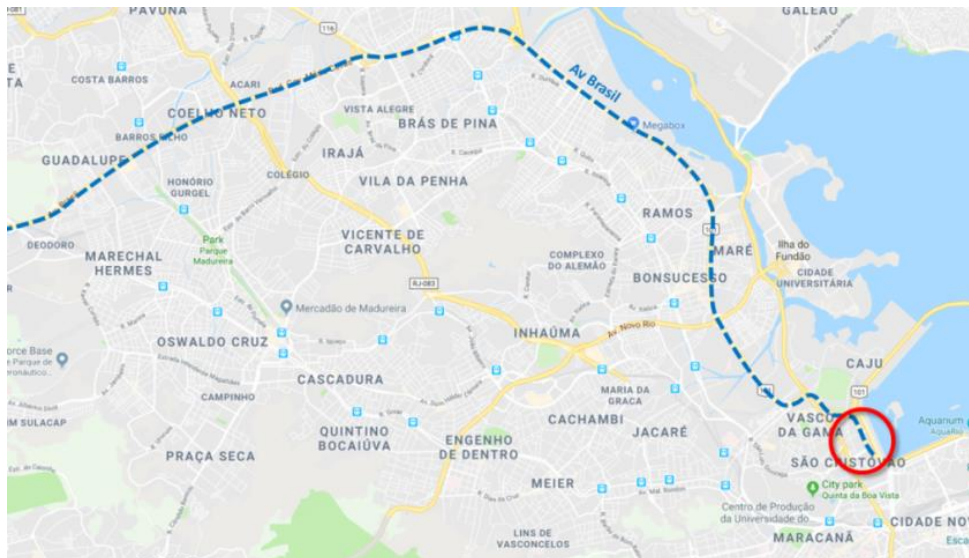
ROTAS ALTERNATIVAS / METRÔ RIO

A recomendação é que os motoristas utilizem rotas alternativas para a ligação Barra da Tijuca - Zona Sul/ Centro, como a Linha Amarela, Alto da Boa Vista e Grajaú-Jacarepaguá. A outra opção é utilizar o transporte público, como o Metrô Rio. Até o momento, as linhas 1,2 e 4 operam normalmente.

Vias Expressas

Pista central da Av. Brasil está totalmente interditada, sentido Centro, na altura do Into, para obras da TransBrasil

Às 22h de sábado, dia 1º de junho, houve interdição total da pista central da Av. Brasil (sentido Centro), entre as proximidades da Rua Conde de Leopoldina e a descida da Ponte Rio-Niterói (próximo ao INTO). Os veículos na pista lateral da Av Brasil, sentido Centro, que pretendem seguir para Niterói ou INTO, devem acessar a pista central da Av Brasil, sentido Centro, até a agulha existente na altura da Rua Sá Freire (última agulha de acesso da pista lateral para central).



Os veículos que estiverem na pista lateral da Av Brasil, sentido Centro, e que acessarem o desvio pela Rua Bela e Rua Conde de Leopoldina, no bairro de São Cristóvão, NÃO terão acesso direto ao INTO ou à Ponte Rio-Niterói. O acesso à Rodoviária e ao Túnel Marcello Alencar permanecem inalterados. Além disso, será aberta uma nova passagem da pista central para a pista lateral sentido Centro, logo após a subida para o gasômetro. Mais: http://bit.ly/transbrasil_into

Manutenção programada nos túneis da cidade

RESUMO - FECHAMENTOS	
<p>Segunda feira:</p> <ul style="list-style-type: none"> - Túnel Sta Bárbara, sentido Zona Sul. Das 23h50 às 5h. - Tn Rafael Mascarenhas e Tn Zuzu Angel, sentido Zona Sul. Das 23h50 às 5h. <p>Terça feira:</p> <ul style="list-style-type: none"> - Túnel Rebouças, sentido Centro. Das 23h50 às 5h. - Tn Eng Paulo César Marcelino, Tn Eng Luiz Jacques de Moraes, sentido Barra. Das 23h às 4h30. - Túnel Vice Presidente José de Alencar, sentido Guaratiba. Das 23h às 4h. <p>Quarta feira:</p> <ul style="list-style-type: none"> - Túnel Sta Bárbara, sentido Centro. Das 23h50 às 5h. - Tn Rafael Mascarenhas e Tn Zuzu Angel, sentido Barra. Das 23h50 às 5h. 	<p>Quinta feira:</p> <ul style="list-style-type: none"> - Tn Rebouças, sentido Lagoa. Das 23h50 às 5h. - Tn do Joá e Túnel de São Conrado, sentido Zona Sul. Das 23h às 4h30. - Túnel Vice Presidente José de Alencar, sentido Recreio. Das 23h às 4h. <p>De Segunda a Domingo*:</p> <ul style="list-style-type: none"> - Tn de São Conrado, Elevado das Bandeiras (pista Superior), Tn do Joá e Ponte da Joatinga, sentido Barra. Das 23h às 4h30. <p>*Exceto nas terças em que houver fechamento do Tn Paulo C. Marcelino e/ou Tn Luiz Jacques e/ou do Elev Itamar Franco e nas quintas feiras em que houver fechamento do Elev. das Bandeiras (pista Inferior).</p>

Túneis Rio 450 e Prefeito Marcello Alencar

Até 15 de janeiro de 2020, das 23h às 5h dos dias subsequentes, para a realização de serviços de manutenção, serão realizados os seguintes bloqueios:

- Túnel Marcello Alencar, sentido Aterro do Flamengo, às terças-feiras;
- Túnel Marcello Alencar, sentido Rodoviária, às quartas-feiras;
- Túnel Rio 450, em toda a sua extensão, às quintas-feiras.

Linha Amarela: obras no viaduto de ligação com a Ilha do Fundão

A Linha Amarela iniciou, no dia 29/04, as obras no Viaduto Oswaldo Cruz, na Maré (que liga a via expressa à Ilha do Fundão). Durante um ano e seis meses, a Linha Amarela contará com interdição de uma faixa lateral nas pistas em direção à Cidade Universitária e à Barra da Tijuca (mapa abaixo).



Transbrasil: bloqueios parciais no sentido Zona Oeste, altura do Caju

Para obras de construção de viaduto do BRT, desde domingo (12/05), uma das faixas da pista central da Av Brasil, sentido Zona Oeste, está fechada, entre a descida da Ponte Rio-Niterói e a Rua Ricardo Machado.

Transbrasil: alterações na Av. Brasil, em Coelho Neto

Desde 10/02, estão interditados os acessos e as saídas da Av. Brasil, entre a Av. Pastor Martin Luther King Júnior e a Rua Ribeyrolles e Rua Bertichen, na altura de Coelho Neto, em ambos os sentidos. Os bloqueios ocorrem para obras de duplicação da pista da Av. Brasil. Veículos com origem ou destino à região da Pavuna e Coelho Neto devem atentar para os desvios, proibições de estacionamento e inversão de sentido em vias da região. Veja todos os detalhes no boletim especial: <http://bit.ly/transbrasil100219>

Transbrasil: bloqueios nos acessos a Barros Filho

Devido às obras para duplicação da pista da Av. Brasil, entre Acari e Guadalupe, desde 13 de janeiro, estão interditadas partes dos acessos entre a Av. Brasil e a Estrada João Paulo, na altura de Barros Filho:

- Alça de acesso da Estrada João Paulo para a Av Brasil, no sentido Centro;
- Alça de acesso da Av Brasil para a Estrada João Paulo, sentido Deodoro.

Os veículos que saem de Barros Filho (Estrada João Paulo) em direção à Av. Brasil, no sentido Centro, devem acessar a Av. Brasil no sentido Zona Oeste e fazer o retorno na Estrada do Camboatá, altura de Deodoro. Além disso, a linha intermunicipal 800L Nova Aurora x Madureira, via Barros Filho, sofreu alteração de itinerário. Já os pontos dos ônibus não sofreram mudanças. A Prefeitura do Rio recomenda o uso de rotas alternativas. Veja todos os detalhes no link: http://bit.ly/transbrasil_B BarrosFilho130119

Av. Brasil: pista lateral interdita, em São Cristóvão, para obras do BRT

Desde dezembro de 2018, a pista lateral da Av. Brasil está interdita, sentido Centro, no trecho entre as Ruas Sá Freire e Conde de Leopoldina, para obras de um viaduto, referente ao Corredor BRT Transbrasil. Durante a interdição, os veículos que seguem pela pista lateral da Av. Brasil são desviados pelo bairro de São Cristóvão. Para garantir o acesso ao bairro, a Rua Monsenhor Manuel Gomes opera em mão dupla, entre a Av. Brasil e o Campo de São Cristóvão (todo o trecho). Por conta dos bloqueios, os ônibus tiveram os itinerários afetados.

Veja mais em: http://bit.ly/avbrasil_novosbloqueios011218

Zona Norte

Maracanã: bloqueios para Fla x Flu, neste domingo (9/6)

A CET-Rio informa que haverá operação especial de trânsito no entorno do Maracanã, neste domingo (09/06), para o jogo entre Flamengo e Fluminense. Os bloqueios ocorrerão entre 17h e 23h. Confira abaixo:

INTERDIÇÕES

I – das 17h às 19h30min:

- a) Rua Prof Eurico Rabelo, entre a Av Maracanã e a Av Prof Manoel de Abreu;
- b) Rua Visconde de Itamarati, entre a Rua São Francisco Xavier e a Rua Prof Eurico Rabelo;



Ponto de ônibus em Coelho Neto alterado desde 25/05

A Secretaria Municipal de Transportes informa que, devido às obras do corredor Transbrasil, o ponto de ônibus situado na altura da Av. Pastor Martin Luther King, em Coelho Neto, foi transferido temporariamente (em ambos os sentidos) para a Passarela 28, na altura da Rua Bertichen. **A mudança foi realizada no sábado, dia 25 de maio.**

SUPERVIA

Segundo a SuperVia, ramais Deodoro, Santa Cruz, Japeri, Saracuruna e Belford Roxo operam normalmente.

Trens extras após Fluminense x Flamengo, neste domingo (9/6)

A SuperVia preparou planejamento especial para o retorno dos torcedores que forem ao Maracanã assistir ao clássico entre Fluminense e Flamengo, neste domingo (09/06). Serão realizadas seis viagens extras após o jogo, sendo duas para Japeri, duas para Santa Cruz e duas para Saracuruna. Todas as viagens terão origem na estação Maracanã e serão realizadas em trens equipados com ar-condicionado. Os trens dos ramais Japeri e Santa Cruz atenderão também as estações do ramal Deodoro.

METRO RIO

Os trens circulam normalmente nas linhas 1, 2 e 4. Aos fins de semana e feriados, a transferência entre as linhas 1 e 2 ocorre na estação Estácio.

Maracanã: operação especial para Fla x Flu, no domingo (9/6)

O MetrôRio preparou um esquema especial para a partida entre Fluminense e Flamengo, neste domingo (09/06), no Maracanã, às 19h. Haverá reforço nas equipes das estações que ficam próximas ao estádio. A concessionária recomenda que os torcedores do Tricolor desembarquem e embarquem, na volta do jogo, na estação Maracanã. Já os rubro-negros devem usar a estação São Cristóvão.

Esquema especial para a CONMEBOL Copa America Brasil 2019

O MetrôRio terá um esquema especial de funcionamento nos dias 16, 18, 24 e 28 de junho e 7 de julho

O MetrôRio vai disponibilizar reforço nas equipes de segurança e bilheteria, além de trens extras para os jogos, antecipando o horário de pico. **Nos dias 15, 16, 22, 23, 29 e 30 de junho e 6 de julho (fins de semana), não haverá transferência entre as linhas na estação Estácio**, pois os trens da Linha 2 seguirão até Botafogo. No dia 7 de julho, domingo, final do campeonato, os trens farão o trajeto direto entre Pavuna e Jardim Oceânico.

RECOMENDAÇÕES

Verifique a estação mais próxima de cada setor do estádio:

- Portões A, B e C: estação Maracanã, da Linha 2
- Portão D: estação São Cristóvão (Linha 2) ou São Francisco Xavier (Linha 1)
- Portão E: estação São Cristóvão (Linha 2)

BILHETES DO METRÔRIO

A concessionária sugere a compra e a recarga com antecedência para facilitar a entrada dos passageiros.

Confira a tabela dos jogos:

- 16 de junho (domingo), às 16h: Paraguai x Qatar
- 18 de junho (terça-feira), às 18h30: Bolívia x Peru
- 24 de junho (segunda-feira), às 20h: Chile x Uruguai
- 28 de junho (sexta-feira), às 16h: quartas de final
- 07 de julho (domingo), às 17h: final

BRT

O BRT Rio informa que os corredores TransOeste, TransCarioca e TransOlímpica operam normalmente.

VLT

Segundo o VLT Carioca, as linhas 1 e 2 operam normalmente.



Informações dos aeroportos



A RIOgaleão informa que o Aeroporto Internacional Antônio Carlos Jobim, o Galeão, opera em condições visuais para manobras de pousos e decolagens. Até 5h04, cinco voos foram realizados, com um atraso.



Defesa Civil



A Defesa Civil municipal registrou três ocorrências das 17h31 às 5h30 deste domingo (09/06). Em caso de emergência, ligue 199.