



**ENCOBERTO  
COM CHUVA  
FRACA**

**08/10/21**  
11h

**24°/15°**

## Previsão do Tempo

### Sexta-feira com chuva fraca isolada ao longo do dia no Rio de Janeiro

Segundo o Alerta Rio, nesta sexta-feira (08/10), após a passagem de uma frente fria pelo oceano, o transporte de umidade manterá o tempo instável na cidade. O dia será de predomínio de céu encoberto com chuvisco/chuva fraca isolada a qualquer momento. Os ventos estarão variando de fracos a moderados (até 51,9 km/h) e as temperaturas apresentarão declínio em relação ao dia anterior, com máxima de 24°C.

#### Previsão para o Município do Rio de Janeiro

	Tarde 08/10/2021	Noite 08/10/2021	Madrugada 09/10/2021	Manhã 09/10/2021
Condição do tempo				
Céu	Encoberto	Encoberto	Encoberto	Encoberto
Precipitação	Chuvisco/Chuva Fraca isolada	Chuvisco/Chuva Fraca isolada	Chuvisco/Chuva Fraca isolada	Chuvisco/Chuva Fraca isolada
Vento	Fraco a Moderado de SE	Fraco a Moderado de E/SE	Fraco a Moderado de NE/E	Fraco a Moderado de E/SE
Tendência da Temperatura	Declínio	Estável	Estável	Estável

#### Previsão das temperaturas máximas e mínimas para o dia 08/10/2021

Barra/Jacarepaguá	Centro/Grande Tijuca	Zona Norte	Zona Oeste	Zona Sul
Máx.: 24 °C Mín.: 18 °C	Máx.: 23 °C Mín.: 15 °C	Máx.: 23 °C Mín.: 18 °C	Máx.: 24 °C Mín.: 17 °C	Máx.: 23 °C Mín.: 17 °C

#### Tábua de Marés (Fonte: DHN)

Alta: 1,2m às 15h47min do dia 08/10/2021
Baixa: 0,2m às 22h38min do dia 08/10/2021
Alta: 1,3m às 04h02min do dia 09/10/2021
Baixa: 0,3m às 11h26min do dia 09/10/2021

Siga o COR no Twitter: @operacoesrio

Tenha acesso em tempo real às informações do trânsito, previsão do tempo, transportes e muito mais.



## Previsão para os próximos quatro dias



**De acordo com o Alerta Rio, no sábado (09/10)**, o posicionamento de um **sistema de alta pressão no oceano manterá o tempo instável, com previsão de chuva fraca a moderada em pontos isolados durante a tarde e a noite**. Os modelos numéricos de previsão do tempo estimam que, em média e para toda a cidade, chova em torno de 5 mm neste dia.

**No domingo (10/10)**, por conta da atuação de áreas de instabilidade, há **previsão de chuva fraca a moderada, isolada, até o período da manhã, podendo ocorrer em forma de pancadas moderadas rápidas à tarde e à noite**. Os modelos numéricos de previsão do tempo estimam que, em média e para toda a cidade, chova em torno de 15 mm.

**Na segunda-feira (11/10)**, áreas de instabilidade permanecerão atuando na cidade. **A previsão será de céu nublado a encoberto com chuva fraca a moderada em pontos isolados a qualquer momento**. Os ventos estarão moderados (18,5km/h a 51,9km/h), com ocasionais rajadas fortes (52km/h a 76 km/h) durante a noite. Os modelos numéricos de previsão do tempo estimam que, em média e para toda a cidade, chova em torno de 10 mm neste dia.

**Na terça-feira (12/10)**, áreas de instabilidade persistirão atuando, mantendo o tempo instável no município do Rio de Janeiro. A previsão é de céu nublado, com **chuva fraca a moderada isolada nos períodos da tarde e noite**. Os ventos terão intensidade fraca a moderada e as temperaturas estarão estáveis.

Última Atualização: 09:24 - 08/10/2021

Previsão Estendida para o município do Rio de Janeiro				
	09/10/2021 Sab	10/10/2021 Dom	11/10/2021 Seg	12/10/2021 Ter
Condição do tempo				
Céu	Nublado a Encoberto	Encoberto	Encoberto	Nublado a Encoberto
Precipitação	Chuva fraca a moderada isolada a qualquer momento	Chuva fraca a moderada a qualquer momento	Chuva fraca a moderada a qualquer momento	Chuva fraca a moderada isolada a qualquer momento
Vento	Fraco a Moderado de E/SE	Fraco a Moderado de E/SE	Moderado de E/SE	Moderado de E/SE
Temperatura Máxima / Mínima	Estável	Estável	Estável	Estável
	Máx.: 25°C - Mín.: 16°C	Máx.: 24°C - Mín.: 16°C	Máx.: 25°C - Mín.: 17°C	Máx.: 27°C - Mín.: 18°C

### Principais Intervenções

#### Reativação das reversíveis da L. Amarela e Av. Pref. Mendes de Moraes

A CET-Rio informa que as faixas reversíveis da Linha Amarela e da Av. Pref. Mendes de Moraes, em São Conrado, foram reativadas na segunda-feira (4/10). A decisão foi tomada com o objetivo de dar maior fluidez ao trânsito, já que tem sido constatado que a quantidade de veículos circulando na região atingiu parâmetros verificados no período anterior à pandemia. Além dessas, outras três já estão funcionando em dias úteis (Av. Lúcio Costa, Av. Niemeyer e Rua Jardim Botânico). Confira os horários da operação na Linha Amarela, clicando em <https://bit.ly/LinhaAmarelaReversível>, e no link a seguir veja horários da operação na Av. Pref. Mendes de Moraes: <https://bit.ly/Reversível>

### Zona Sul

#### Avenida Niemeyer terá interdições parciais neste sábado (09/10)

A CET-Rio informa que a Avenida Niemeyer será parcialmente interditada neste sábado (09/10), das 8h às 18h, para a troca de postes de energia elétrica e iluminação pública. Para viabilizar o procedimento, será necessário interditar a Av. Niemeyer, sentido Leblon, na altura do número 550. A circulação de veículos será mantida em mão dupla com operação "pare e siga".

## Zona Norte

---

### Maracanã: interdições para jogo do campeonato brasileiro neste sábado

A CET-Rio montou um esquema especial de tráfego para o jogo do Campeonato Brasileiro que ocorrerá neste sábado (09/10) no Maracanã. Para atender ao evento, diversas vias no entorno do estádio serão interditadas a partir das 13h30. <https://bit.ly/3Bo9yv9>

### Av. Dom Hélder Câmara terá interdições parciais a partir do dia 13/10

A CET-Rio informa que, a partir de quarta-feira (dia 13/10), a Avenida Dom Hélder Câmara, será parcialmente interditada ao tráfego, entre o Largo de Benfica e a Rua Aloysio Amâncio, para obras do Programa de Saneamento Ambiental - PSAM. Para viabilizar o procedimento, será necessário interditar uma faixa junto ao lado esquerdo da Av. Dom Helder Câmara, pista sentido Manguinhos, no trecho entre as edificações de números 104 e 146, assim como em frente à edificação de nº 312. As interdições estão programadas para ocorrer durante 90 dias, ininterruptamente. Os desvios serão realizados na própria pista, no trecho com estreitamento.

### Engenho Novo terá bloqueios para área de lazer aos domingos

De acordo com a CET-Rio, sempre no segundo domingo de cada mês haverá interdição na Rua Silva Freire, no sentido Rua Vinte Quatro de Maio (na passagem para a linha férrea), das 8h às 17h.

O local, conhecido popularmente como Buraco do Padre do Engenho Novo, foi revitalizado pela Prefeitura do Rio e funcionará como área de lazer para a população da região.

Os motoristas com destino ao Cachambi poderão utilizar como rota de desvio o Viaduto Castro Alves, no Méier.

### Campinho: interdições parciais no Mergulhão Clara Nunes até 14/11

A CET-Rio e a Seconserva informam que, entre os dias 29/09 e 14/11, o Mergulhão Clara Nunes, ficará parcialmente interditado, para revitalização na altura de Campinho. Para viabilizar o procedimento, das 9h às 18h, uma faixa da via ficaserá interditada, no sentido Madureira. No período, o tráfego será desviado na própria pista, no trecho com estreitamento. Sinalização específica foi instalada para orientar e alertar os motoristas e as condições do trânsito são monitoradas quanto a eventuais impactos.

## Zona Oeste

---

### Praça Seca: Rua Barão interditada para obras até o dia 12 de outubro

A CET-Rio informa que a Rua Barão está interditada, entre o número 1.081 e a Av. Cândido Benício, para obras de drenagem. A intervenção começou no dia 12 de setembro e o término está previsto para o dia 12 de outubro. Durante este período, o tráfego está sendo desviado pela Rua Florianópolis. Para garantir o acesso de moradores, enquanto durar o bloqueio, a Rua Barão irá operar com regime de mão dupla de direção, no trecho entre a edificação nº 1.081 e a Rua Parintins. Sinalização específica foi implantada na região.

### Ponte da Joatinga: interdição para retirada e substituição de pórtico

A CET-Rio informa que a Ponte da Joatinga ficará interditada, na pista de acesso ao tablado inferior do Elevado das Bandeiras, sentido São Conrado, entre os dias 21 de setembro e 4 de novembro de 2021, de segunda a quinta-feira, no período das 22h30 às 4h30 do dia seguinte, para retirada e substituição do pórtico limitador de altura. Os veículos que estiverem na Barra da Tijuca em direção a São Conrado deverão seguir pelo Tablado Superior do Elevado das Bandeiras, que estará funcionando com as duas faixas em direção a São Conrado. Agentes da CET-Rio atuarão na via para orientar os motoristas. A programação poderá ser suspensa a qualquer tempo devido às condições climáticas ou questões operacionais da cidade.

## Vias Expressas

---

### Linha Vermelha: interdições parciais do KM 2,5 ao KM 14,5, até 31/10

A CET-RIO informa que, entre os dias 30/9 e 31/10, a Linha Vermelha ficará parcialmente interditada, para a continuação dos serviços de revitalização da iluminação pública da RIOLUZ, através do consórcio Smart Luz. Para viabilizar o procedimento, será realizada a interdição de uma faixa da via, em ambos os sentidos, entre o KM 2,5 e o KM 14,5, de domingo à quinta-feira, das 21h às 5h; às sextas-feiras, das 22h às 6h; e aos sábados, das 21h às 6h. Os bloqueios serão itinerantes e em trechos menores que 300 metros. Veículos serão desviados na própria pista, no trecho com estreitamento.

## Av. Brasil: interdição parcial para obras do coletor tronco Faria-Timbó

A CET-Rio informa que, a partir das 14h de sábado (09/10) até as 4h de segunda-feira (11/10), a Avenida Brasil será parcialmente interditada, na altura de Manguinhos, para dar continuidade às obras do coletor tronco Faria-Timbó. Para viabilizar o procedimento, será necessário interditar uma faixa da baía de ônibus localizada na Av. Brasil, pista lateral, sentido Centro, na altura da Fiocruz, por uma extensão de até 70 metros (metade do trecho).

## Av. Brasil: interdição parcial entre Santa Cruz e Realengo

A CET-Rio informa que, entre os dias 07/10 e 10/11, a Avenida Brasil será parcialmente interditada, das 13h às 18h, no trecho entre Santa Cruz e Realengo, para serviços de revitalização da iluminação pública da RioLuz, através do consórcio Smart Luz. Para viabilizar o procedimento, será necessário interditar uma faixa (lado esquerdo) da Av. Brasil, sentido Centro, entre o trevo de acesso à Rodovia Governador Mário Covas (Rio-Santos) e o Corredor Presidente Tancredo Neves (Transoeste). As interdições serão itinerantes e em trechos menores que 300 metros. Os veículos serão desviados na própria pista, no trecho com estreitamento.

## Transbrasil: interdições para obras na Avenida Brasil, até abril de 2022

Segundo a CET-Rio, para obras, estão previstos bloqueios na Av. Brasil, até abril de 2022, na altura do Caju, Manguinhos, Bonsucesso, Ramos, Olaria, Penha, Parada de Lucas, Irajá, Guadalupe e Deodoro. Saiba mais aqui: <https://bit.ly/TransbrasilInterdições>

## Túneis: interdições para manutenção preventiva

A CET-Rio divulga os fechamentos noturnos para manutenções nos principais túneis, viadutos e elevados da cidade, conforme programação divulgada no quadro abaixo.

**Atenção! TÚNEIS ZUZU ANGEL E ACÚSTICO:** entre domingo (03/10) e quinta-feira (04/11), das 23h50 às 4h30 do dia seguinte, com exceção de sextas-feiras, sábados e feriados, sentido Gávea, serão totalmente interditados para serviços de revitalização da iluminação pública da Riolut.

As interdições totais, sentido São Conrado, possuem novo horário. Segundo a CET-Rio, desde o dia 6 de setembro, os fechamentos noturnos, que ocorrem semanalmente de domingo a quinta-feira nessas vias, passaram a ser feitos das 23h50 às 4h30. A principal opção de desvio continua sendo a Av. Niemeyer, que funciona no sistema "Pare e Siga", na altura do nº 226.

TÚNEIS - FECHAMENTOS	
SEGUNDAS	TERÇAS
<p>1) Túnel Santa Bárbara, Elevado 31 de Março e Viaduto Eng. Noronha <b>fecham</b> no <b>sentido Botafogo, das 23h50 às 5h</b> do dia seguinte. Rota alternativa: Túnel Rebouças e Aterro</p> <p>2) Túneis Rafael Mascarenhas e Zuzu Angel <b>fecham</b> no <b>sentido Lagoa, das 23h50 às 5h</b>. Rota alternativa: Av. Niemeyer</p>	<p>1) Túnel Rebouças, Elevado Eng. Freyssinet e Viaduto Saint Hilaire <b>fecham</b> no <b>sentido Linha Vermelha, das 23h50 às 5h</b>. <b>Rota alternativa:</b> reversível montada nas galerias sentido Lagoa e Av. Paulo de Frontin.</p> <p>2) Túneis Eng. Paulo César Marcelino e Eng. Luiz Jacques de Moraes e Elevado Presidente Itamar Franco <b>fecham</b> no <b>sentido Barra, das 23h50 às 04h30</b>. Rota alternativa: pista superior do Elevado das Bandeiras, que funcionará no sentido Barra</p> <p>3) Túnel Vice- Presidente José de Alencar <b>fecha</b> no <b>sentido Guaratiba, das 23h às 4h</b>. Rota Alternativa: Serra da Grota Funda</p>
QUARTAS	QUINTAS
<p>1) Túnel Santa Bárbara, Elevado 31 de Março e Viaduto Eng. Noronha <b>fecham</b> no <b>sentido Centro, das 23h50 às 5h</b>. Rota alternativa: Túnel Rebouças e Aterro</p> <p>2) Túneis Rafael Mascarenhas e Zuzu Angel <b>fecham</b> no <b>sentido São Conrado, das 23h50 às 5h</b>. <b>Rota alternativa:</b> Av. Niemeyer</p>	<p>1) Túnel Rebouças, Elevado Eng. Freyssinet e Viaduto Saint Hilaire <b>fecham</b> no <b>sentido Lagoa, das 23h50 às 5h</b>. <b>Rota alternativa:</b> reversível montada nas galerias sentido Linha Vermelha e Av. Paulo de Frontin</p> <p>2) Túneis do Joá e São Conrado e Elevado das Bandeiras <b>fecham</b> no <b>sentido São Conrado, das 23h50 às 04h30</b>. Rota alternativa: pista superior do Elevado das Bandeiras, que funcionará no sentido São Conrado</p> <p>3) Túnel Vice- Presidente José de Alencar <b>fecha</b> no <b>sentido Recreio, das 23h às 4h</b>. Rota Alternativa: Serra da Grota Funda</p>
TODAS AS NOITES	
<p>1) Túneis do Joá e São Conrado e Elevado das Bandeiras (<b>pista superior</b>) <b>fecham</b> no <b>sentido Barra, das 23h50 às 04h30</b> - <b>exceto</b> quando houver bloqueio dos outros elevados. <b>*Observação:</b> <b>toda essa programação</b> poderá ser suspensa a qualquer tempo, devido às condições do tempo ou a questões operacionais da cidade.</p>	

## Transportes

**ATENÇÃO! O USO DE MÁSCARA É OBRIGATÓRIO EM TODOS OS MODAIS**

### Metrô Rio

---

Segundo a concessionária, as linhas 1, 2 e 4 e o metrô de superfície operam normalmente.

### BRT

---

De acordo com o BRTRio, os corredores Transcarioca, Transoeste e Transolímpica operam normalmente. O BRTRio informa que, desde quinta-feira (07/10), a estação Recanto das Palmeiras, no corredor Transcarioca, funciona, temporariamente, das 4h às 22h, por motivo de manutenção.

### VLT

---

Linhas 1, 2 e 3 operam normalmente.

### SuperVia

---

Os ramais de Santa Cruz, Deodoro, Saracuruna e Japeri funcionam normalmente.

## Barcas: operação com horários de feriado nos dias 11/10 e 12/10

A CCR Barcas informa que, em virtude do feriado de Nossa Senhora Aparecida, vai operar com a grade de domingos e feriados ([www.grupoccr.com.br/barcas/linhas-horarios-tarifas](http://www.grupoccr.com.br/barcas/linhas-horarios-tarifas)), nos dias 11 e 12 de outubro (segunda e terça-feira), na linha Arariboia.

Na linha Paquetá, a Concessionária vai operar com a grade de dias úteis no dia 11 de outubro (segunda-feira), e com a grade de feriados no dia 12 de outubro (terça-feira). (grades disponíveis em [www.grupoccr.com.br/barcas/linhas-horarios-tarifas](http://www.grupoccr.com.br/barcas/linhas-horarios-tarifas)).

Na linha Cocotá, não haverá operação nos dias 11 e 12 de outubro (segunda e terça-feira).

# Lagoa Rodrigo de Freitas



## Gestão Ambiental do Sistema da Lagoa Rodrigo de Freitas

BOLETIM nº267/2021



PERÍODO 06/10 (12h) a 07/10 (11:59h) EMISSÃO 07/10/21 (16h)

### DIAGNÓSTICO QUALIDADE DA ÁGUA

#### Proteção das Comunidades Aquáticas



#### Estado de EQUILÍBRIO

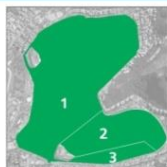
**ESTADO DE EQUILÍBRIO**  
Condições adequadas para a preservação da vida aquática. [OD ≥ 4mg/L]

**ESTADO DE ALERTA**  
Condições transitórias/instáveis que, caso agravadas, podem comprometer a sobrevivência das comunidades aquáticas. [2 < OD < 4mg/L]

**ESTADO CRÍTICO**  
Condições inadequadas para a preservação da vida aquática, podendo levar à mortandade de peixes. [OD < 2mg/L e/ou variação brusca da Temperatura]

**Proteção das Comunidades Aquáticas:** Indicação da ocorrência de alterações no equilíbrio do ecossistema que podem levar a mortandade de peixes. Essa classificação é baseada, na concentração de Oxigênio Dissolvido (OD) e na variação da temperatura da água, fundamentais para a vida aquática.

#### Recreação de Contato Secundário



■ PRÓPRIA ■ IMPRÓPRIA

Atividades de contato secundário permitidas:

#### ATIVIDADES DESPORTIVAS:

**Trecho 1\*:** remo em todas as suas modalidades;

**Trechos 1 e 2\*:** iatismo (classes "optimist", pinguim e "laser");

**Trecho 3\*:** esqui aquático (segundo regulamento).

#### ATIVIDADES RECREATIVAS:

**a)** pedalinhos e barcos sem motor até três metros;

**b)** barco a motor destinado exclusivamente a passeios turísticos e educação ambiental.

Neste boletim são consideradas as coletas do período de 15/09 a 04/10. A classificação para o contato secundário é baseada na análise dos seis últimos resultados do parâmetro *E. coli*, segundo a Resolução CONAMA 357/2005, para água salobra Classe 2.

\*Parâmetros de uso conforme Decreto Municipal nº18.415/2000

**Recreação de contato secundário:** Atividades em que o contato com a água é esporádico ou acidental e a possibilidade de ingerir água é pequena, como na pesca, na navegação e/ou no iatismo.

#### Cenários do Plano de Contingência



#### Sem Cenário

■ Até 1 cenário ■ Com 2 cenários ■ Com 3 ou + cenários

**Cenário 1** Detecção de lançamento de efluente reativo na presença de Reagente de Nessler (avaliação qualitativa para amônia);

**Cenário 2** Lançamento acidental de efluentes (óleos, esgoto, produtos químicos e outros);

**Cenário 3** Presença atípica de resíduos sólidos junto às comportas ou no espelho d'água, com necessidade de equipamentos especiais para a retirada;

**Cenário 4** Situação de níveis extremos do espelho d'água (superior a 0,80m; inferior a 0,20m datum imbituba);

**Cenário 5** Detecção visual de alteração no comportamento da fauna;

**Cenário 6** Índice de proteção das comunidades aquáticas em estado de alerta ou crítico (diagnóstico fornecido pela SMAC);

**Cenário 7** Detecção visual de mortandade de organismos.

**Cenários de Contingência:** Situações/Eventos adversos que podem conferir risco à qualidade ambiental da Lagoa e ao seu entorno, conforme estabelecido no Plano de Contingência e Monitoramento da Lagoa.

Mais informações: <http://www.rio.rj.gov.br/web/smac/gestao-da-lagoa-rodrigo-de-freitas>

Boletim enviado pela SMAC às 16h do dia 7/10/2021.

## Defesa Civil

A Defesa Civil Municipal registrou oito ocorrências das 5h31 às 10h30 desta sexta-feira (08/10). Em caso de emergência, ligue 199.

## Baixe o app COR.RIO

Veja as ocorrências da cidade, trânsito, transportes, previsão do tempo, o radar meteorológico, pluviômetros e muito mais. Baixe agora o app COR.RIO gratuitamente nas versões Android ([bit.ly/appcor\\_android](http://bit.ly/appcor_android)) e iOS ([bit.ly/appcor\\_ios](http://bit.ly/appcor_ios)).

@operacoesrio



Acesse: [www.cor.rio](http://www.cor.rio)