



**Rio**  
PREFEITURA

# Prefeitura do Rio Informa

## Boletim de Notícias do Centro de Operações Rio

**Centro de Operações Rio**



**NUBLADO A ENCOBERTO COM PANCADAS DE CHUVA**

Quinta-feira  
07/01/21  
18h

33°  
22°

## Cidade do Rio retornou ao Estágio de Normalidade devido ao tempo

O município do Rio de Janeiro retornou ao ESTÁGIO DE NORMALIDADE, devido às condições do tempo, às 5h30 desta quinta-feira, 7 de janeiro de 2021. Leia mais: <http://bit.ly/normalidadetempo070121>

Em relação à pandemia de covid-19, a cidade segue em Estágio de Mobilização, desde 2 de dezembro de 2020, por conta do aumento de casos no município. Cidadãos devem continuar a seguir as orientações dos especialistas e as regras de ouro da Prefeitura, como usar máscaras, evitar aglomerações e higienizar bem as mãos. Leia mais: [https://bit.ly/mobilizacao\\_COVID](https://bit.ly/mobilizacao_COVID)

## Previsão do Tempo



**Previsão de chuva moderada a forte, em pontos isolados, ainda hoje**

O Sistema Alerta Rio informa que até o fim da tarde desta quinta-feira (7/1), o calor e alta umidade ainda podem provocar pancadas moderadas a fortes de chuva, mas em pontos isolados. Os modelos numéricos de previsão do tempo estimam que chova, em média e para toda a cidade, menos que 5mm nesta quinta-feira. Ainda de acordo com o Alerta Rio, não há previsão de chuva para o período da noite de hoje e nem para a madrugada desta sexta-feira.

Previsão para o Município do Rio de Janeiro				
	Noite 07/01/2021	Madrugada 08/01/2021	Manhã 08/01/2021	Tarde 08/01/2021
Condição do tempo				
Céu	Nublado a Parcialmente Nublado	Parcialmente Nublado	Parcialmente Nublado	Parcialmente Nublado a Nublado
Precipitação	Sem chuva	Sem chuva	Sem chuva	Pancadas de chuva isoladas
Vento	Fraco a Moderado de NE/E	Fraco de N/NE	Fraco a Moderado de NW/N	Moderado de S/SW
Tendência da Temperatura	Estável	Estável	Declínio	Declínio
Previsão das temperaturas máximas e mínimas para o dia 08/01/2021				
Barra/Jacarepaguá	Centro/Grande Tijuca	Zona Norte	Zona Oeste	Zona Sul
Máx.: 32 °C Mín.: 22 °C	Máx.: 33 °C Mín.: 22 °C	Máx.: 33 °C Mín.: 24 °C	Máx.: 32 °C Mín.: 23 °C	Máx.: 30 °C Mín.: 24 °C
Tábua de Marés (Fonte: DHN)				
Alta: 0,9m às 21h28min do dia 07/01/2021				
Baixa: 0,3m às 05h19min do dia 08/01/2021				
Alta: 0,8m às 11h28min do dia 08/01/2021				
Baixa: 0,4m às 17h43min do dia 08/01/2021				

## Previsão do Alerta Rio para os próximos quatro dias

O Alerta Rio informa que, na sexta-feira (08/01), áreas de instabilidade, o calor e a umidade (esses três fatores juntos!) ainda deixarão o tempo instável durante a tarde, com previsão de pancadas moderadas a fortes de chuva, em pontos isolados. Os modelos numéricos de previsão do tempo estimam que chova, em média e para toda a cidade, cerca de 5mm para este dia.

No fim de semana, essas instabilidades serão reforçadas pela passagem de uma frente fria pelo oceano.

No sábado (09/01), a previsão é de pancadas moderadas a fortes de chuva, em pontos isolados, a partir da tarde. No domingo (10/01), a previsão é de chuva fraca a moderada a qualquer hora do dia. Os modelos numéricos de previsão do tempo estimam que chova, em média e para toda a cidade, cerca de 10mm em cada um desses dois dias.

Na segunda-feira (11/01), a previsão é de pancadas moderadas a fortes de chuva, em pontos isolados, durante a tarde e noite. Os modelos numéricos de previsão do tempo estimam que chova, em média e para toda a cidade, cerca de 10mm.

Última Atualização: 16:06 - 07/01/2021

Previsão Estendida para o município do Rio de Janeiro				
	08/01/2021 Sex	09/01/2021 Sab	10/01/2021 Dom	11/01/2021 Seg
Condição do tempo				
Céu	Parcialmente Nublado a Nublado	Parcialmente Nublado a Nublado	Nublado a Encoberto	Parcialmente Nublado a Nublado
Precipitação	Pancadas de chuva isoladas durante a tarde	Pancadas de chuva isoladas a partir da tarde	Chuva fraca a moderada isolada a qualquer momento	Pancadas de chuva isoladas durante a tarde/noite
Vento	Fraco a Moderado de S/SW	Fraco a Moderado de S/SW	Fraco a Moderado de SE/S	Moderado de E/SE
Temperatura Máxima / Mínima	Declínio	Estável	Estável	Elevação
	Máx.: 33°C - Mín.: 22°C	Máx.: 31°C - Mín.: 21°C	Máx.: 31°C - Mín.: 20°C	Máx.: 35°C - Mín.: 20°C

### Baixe o app COR.RIO

Veja as ocorrências da cidade, trânsito, transportes, previsão do tempo, o radar meteorológico, pluviômetros e muito mais. Baixe agora o app COR.RIO gratuitamente nas versões Android ([http://bit.ly/appcor\\_android](http://bit.ly/appcor_android)) e iOS ([http://bit.ly/appcor\\_ios](http://bit.ly/appcor_ios)).

## Principais intervenções



### Vias Expressas

#### Linha Vermelha: interdições parciais

A partir desta sexta-feira, 8 de janeiro de 2021 - e também entre 11 e 15 de janeiro, está prevista a interdição de uma faixa em cada sentido da Linha Vermelha, em trechos diferentes da via, para a realização de serviço de manutenção da Seconserva, no horário das 9h às 15h. A CET-Rio informa que, como os bloqueios serão itinerantes e em trechos menores que 1km, não são esperados reflexos no trânsito.

Os desvios serão realizados na própria pista, no trecho com estreitamento. As intervenções contarão com a participação de operadores de tráfego da CET-Rio e funcionários da Conservação, que trabalharão para manter a fluidez, efetuar os bloqueios e orientar os motoristas durante os procedimentos. Sinalização específica será instalada para orientar e alertar os motoristas.

#### Av. Brasil: interdições para obra do Viaduto da Via Portuária

A CET-Rio informou que iniciou operação de lançamento de placas pré-moldadas do viaduto Via Portuária nesta terça-feira (05/01). O viaduto faz parte das obras que estão sendo executadas pela Ecoponte e tem como objetivo melhorar a circulação na região do Caju. A Avenida Portuária será uma via expressa exclusiva para veículos de carga e fará a ligação da Avenida Brasil, em Manguinhos, com o portão 32 do Cais do Porto. Para realização da operação, as seguintes interdições serão realizadas na via expressa:

- Na terça-feira e quarta-feira (05 e 06/01), das 22h às 4h do dia subsequente, interdição total pista lateral da Av. Brasil, sentido Centro;
- Já na quinta-feira e sexta-feira (07 e 08/01), das 22h às 4h do dia subsequente, interdição total da pista central da Av. Brasil, ambos os sentidos.

A principal rota alternativa é a Linha Vermelha. Leia mais: <http://bit.ly/vdviaportuariate090121>

## Túneis: interdições para manutenção preventiva

A CET-Rio divulga os fechamentos noturnos para manutenções nos principais túneis, viadutos e elevados da cidade, conforme a programação divulgada no quadro abaixo. Essa programação poderá ser suspensa a qualquer tempo, devido às condições climáticas ou a questões operacionais da cidade.

TÚNEIS - FECHAMENTOS	
SEGUNDAS	TERÇAS
<p>1) Túnel Santa Bárbara, Elevado 31 de Março e Viaduto Eng. Noronha <b>fecham no sentido Botafogo, das 23h50 às 5h</b> do dia seguinte. Rota alternativa: Túnel Rebouças e Aterro</p> <p>2) Túneis Rafael Mascarenhas e Zuzu Angel <b>fecham no sentido Lagoa, das 23h50 às 5h</b>. Rota alternativa: Av. Niemeyer</p>	<p>1) Túnel Rebouças, Elevado Eng. Freyssinet e Viaduto Saint Hilaire <b>fecham no sentido Linha Vermelha, das 23h50 às 5h</b>. Rota alternativa: reversível montada nas galerias sentido Lagoa e Av. Paulo de Frontin.</p> <p>2) Túneis Eng. Paulo César Marcelino e Eng. Luiz Jacques de Moraes e Elevado Presidente Itamar Franco fecham no sentido Barra, das 23h50 às 04h30. Rota alternativa: pista superior do Elevado das Bandeiras, que funcionará no sentido Barra</p> <p>3) Túnel Vice- Presidente José de Alencar <b>fecha no sentido Guaratiba, das 23h às 4h</b>. Rota Alternativa: Serra da Grota Funda</p>
QUARTAS	QUINTAS
<p>1) Túnel Santa Bárbara, Elevado 31 de Março e Viaduto Eng. Noronha <b>fecham no sentido Centro, das 23h50 às 5h</b>. Rota alternativa: Túnel Rebouças e Aterro</p> <p>2) Túneis Rafael Mascarenhas e Zuzu Angel <b>fecham no sentido São Conrado, das 23h50 às 5h</b>. Rota alternativa: Av. Niemeyer</p>	<p>1) Túnel Rebouças, Elevado Eng. Freyssinet e Viaduto Saint Hilaire <b>fecham no sentido Lagoa, das 23h50 às 5h</b>. Rota alternativa: reversível montada nas galerias sentido Linha Vermelha e Av. Paulo de Frontin</p> <p>2) Túneis do Joá e São Conrado e Elevado das Bandeiras <b>fecham no sentido São Conrado, das 23h50 às 04h30</b>. Rota alternativa: pista superior do Elevado das Bandeiras, que funcionará no sentido São Conrado</p> <p>3) Túnel Vice- Presidente José de Alencar <b>fecha no sentido Recreio, das 23h às 4h</b>. Rota Alternativa: Serra da Grota Funda</p>
TODAS AS NOITES	
<p>1) Túneis do Joá e São Conrado e Elevado das Bandeiras <b>(pista superior) fecham no sentido Barra, das 23h50 às 04h30 - exceto</b> quando houver bloqueio dos outros elevados.  <b>*Observação: toda essa programação</b> poderá ser suspensa a qualquer tempo, devido às condições do tempo ou a questões operacionais da cidade.</p>	

## Transbrasil: Av. Brasil tem interdições para obras em diversos pontos

Para obras do BRT Transbrasil, há vários pontos de bloqueios na Avenida Brasil. As datas de início e término das interdições são diferentes em cada trecho. Para conferir informações detalhadas e atualizadas sobre as intervenções realizadas na via expressa, acesse: <https://bit.ly/TRANSBRASILOBRAS>

## Linha Amarela: reversível suspensa desde o dia 9/12

A operação da faixa reversível da Linha Amarela, no sentido Fundão, está suspensa. A medida surgiu após estudo da CET-Rio que identificou alterações significativas nas características do trânsito da via. O monitoramento das condições do trânsito em ambos os sentidos vai continuar, bem como os estudos técnicos, acompanhando as condições de circulação sem a faixa reversível.

ATENÇÃO! O USO DE MÁSCARAS É OBRIGATÓRIO EM TODOS OS MODAIS

## METRO RIO

Segundo a concessionária, as linhas 1, 2 e 4 operam normalmente.

## BRT

Os serviços nos três corredores (Transoeste, Transcarioca e Transolímpica) operam normalmente.

O BRT Rio informa que as estações Pinto Teles e Bosque Marapendi foram reabertas na segunda-feira, dia 04/01. Mais: [http://bit.ly/noticias\\_brt040121](http://bit.ly/noticias_brt040121)

## VLT

Linhas 1, 2 e 3 operam normalmente.

## SUPERVIA

Os ramais Santa Cruz, Deodoro, Belford Roxo e Japeri funcionam normalmente.

## Defesa Civil



A Defesa Civil Municipal registrou 34 ocorrências das 10h31 às 17h30 desta quinta-feira (07/01). Em caso de emergência, ligue 199.




## Lagoa Rodrigo de Freitas



**Gestão Ambiental do Sistema da Lagoa Rodrigo de Freitas**  
**BOLETIM n°005/2021**

PERÍODO 06/01 (12h) a 07/01 (11:59h) EMISSÃO 07/01/21 (16h)

DIAGNÓSTICO QUALIDADE DA ÁGUA

Proteção das Comunidades Aquáticas	Recreação de Contato Secundário	Cenários do Plano de Contingência
 <b>Estado de EQUILÍBRIO</b> ESTADO DE EQUILÍBRIO Condições adequadas para a preservação da vida aquática. [OD ≥ 4mg/L]  ESTADO DE ALERTA Condições transitórias/instáveis que, caso agravadas, podem comprometer a sobrevivência das comunidades aquáticas. [2 < OD < 4mg/L]  ESTADO CRÍTICO Condições inadequadas para a preservação da vida aquática, podendo levar à mortandade de peixes. [OD < 2mg/L e/ou variação brusca da Temperatura]	 <b>PRÓPRIA</b> <b>IMPRÓPRIA</b> Atividades de contato secundário permitidas: <b>ATIVIDADES DESPORTIVAS:</b> Trecho 1*: remo em todas as suas modalidades; Tremos 1 e 2*: iatismo (classes "optimist", pinguim e "laser"); Trecho 3*: esqui aquático (segundo regulamento).  Neste boletim são consideradas as coletas do período de 16/12 a 04/01. A classificação para o contato secundário é baseada na análise dos seis últimos resultados do parâmetro E. coli, segundo a Resolução CONAMA 357/2005, para água salobra Classe 2. *Parâmetros de uso conforme Decreto Municipal nº18.415/2000	 <b>Sem Cenário</b> Até 1 cenário Com 2 cenários Com 3 ou + cenários <b>Cenário 1</b> Detecção de lançamento de efluente reativo na presença de Reagente de Nessler (avaliação qualitativa para amônia); <b>Cenário 2</b> Lançamento acidental de efluentes (óleos, esgoto, produtos químicos e outros); <b>Cenário 3</b> Presença atípica de resíduos sólidos junto às comportas ou no espelho d'água, com necessidade de equipamentos especiais para a retirada; <b>Cenário 4</b> Situação de níveis extremos do espelho d'água (superior à 0,80m; inferior à 0,20m datum imbituba); <b>Cenário 5</b> Detecção visual de alteração no comportamento da fauna; <b>Cenário 6</b> Índice de proteção das comunidades aquáticas em estado de alerta ou crítico (diagnóstico fornecido pela SMAC); <b>Cenário 7</b> Detecção visual de mortandade de organismos.  Cenários de Contingência: Situações/Eventos adversos que podem conferir risco à qualidade ambiental da Lagoa e ao seu entorno, conforme estabelecido no Plano de Contingência e Monitoramento da Lagoa.

Mais informações: <http://prefeitura.rio/web/smac/gestao-da-lagoa-rodrigo-de-freitas>

\*Boletim enviado pela SMAC às 16h do dia 7/1/2021.