


**NUBLADO A
 PARCIALMENTE
 NUBLADO**
**06/10/21
 18h**
30° / 18°

Previsão do Tempo

Chuva dará trégua nesta noite de quarta-feira

O Alerta Rio informa que até o fim desta quarta-feira (6/10), a nebulosidade segue variada e não há previsão de chuva pelo resto do dia. As temperaturas hoje variaram entre 17,5°C, às 03h15min, em Guaratiba, e 28,4°C às 15h00min, em Santa Cruz.

Previsão para o Município do Rio de Janeiro				
	Noite 06/10/2021	Madrugada 07/10/2021	Manhã 07/10/2021	Tarde 07/10/2021
Condição do tempo				
Céu	Nublado a Parcialmente Nublado	Parcialmente Nublado	Nublado a Parcialmente Nublado	Parcialmente Nublado a Nublado
Precipitação	Sem chuva	Sem chuva	Sem chuva	Pancadas de chuva
Vento	Moderado de E	Fraco a Moderado de NE/E	Moderado de SW/W	Moderado de S/SW
Tendência da Temperatura	Elevação	Elevação	Estável	Estável
Previsão das temperaturas máximas e mínimas para o dia 07/10/2021				
Barra/Jacarepaguá	Centro/Grande Tijuca	Zona Norte	Zona Oeste	Zona Sul
Máx.: 30 °C Mín.: 20 °C	Máx.: 27 °C Mín.: 18 °C	Máx.: 27 °C Mín.: 20 °C	Máx.: 30 °C Mín.: 19 °C	Máx.: 26 °C Mín.: 19 °C
Tábua de Marés (Fonte: DHN)				
Baixa: 0,1m às 21h17min do dia 06/10/2021				
Alta: 1,4m às 02h53min do dia 07/10/2021				
Baixa: 0,0m às 09h51min do dia 07/10/2021				
Alta: 1,3m às 15h19min do dia 07/10/2021				
Descrição sinótica do dia 06/10/2021				

Previsão para os próximos quatro dias

Na quinta-feira (7/10), a aproximação e passagem de uma frente fria pelo oceano devem provocar chuva fraca a moderada a partir da tarde. Os modelos numéricos de previsão do tempo estimam que chova, em média e para todo o Rio, menos que 10 mm para este dia.

Na sexta-feira (8/10), o transporte de umidade do oceano para o continente mantém o céu encoberto. Há previsão de chuva fraca a moderada, em pontos isolados. Os modelos numéricos de previsão do tempo estimam que chova, em média e para toda a capital, cerca de 5 mm para este dia.

No sábado (9/10), o posicionamento de um sistema de alta pressão no oceano manterá o tempo instável. A previsão é de chuva fraca a moderada, isolada, durante a tarde e a noite. Os modelos numéricos de previsão do tempo estimam que chova, em média e para todo o Rio, menos que 5 mm para este dia.

No domingo (10/10), devido à atuação de áreas de instabilidade, há previsão de chuva fraca a moderada, isolada, até o período da manhã. Na parte da tarde e à noite, a chuva deve voltar, com intensidade fraca a moderada. Os modelos numéricos de previsão do tempo estimam que chova, em média e para todo o município, cerca de 10 mm para este dia.

Última Atualização: 16:54 - 06/10/2021

Previsão Estendida para o município do Rio de Janeiro				
	07/10/2021 Qui	08/10/2021 Sex	09/10/2021 Sab	10/10/2021 Dom
Condição do tempo				
Céu	Parcialmente Nublado a Nublado	Encoberto	Nublado a Encoberto	Nublado a Encoberto
Precipitação	Pancadas de chuva a partir da tarde	Chuva fraca a moderada isolada ao longo do período	Chuva fraca a moderada isolada durante a tarde/noite	Chuva fraca a moderada a qualquer momento
Vento	Moderado de S/SW	Fraco a Moderado de SE/S	Fraco a Moderado de E/SE	Fraco a Moderado de NE/E
Temperatura Máxima / Mínima	Elevação	Declínio	Estável	Estável
	Máx.: 30°C - Mín.: 18°C	Máx.: 25°C - Mín.: 16°C	Máx.: 25°C - Mín.: 17°C	Máx.: 23°C - Mín.: 15°C

Principais Intervenções

Reativação das reversíveis da L. Amarela e Av. Pref. Mendes de Moraes

A CET-Rio informa que as faixas reversíveis da Linha Amarela e da Av. Pref. Mendes de Moraes, em São Conrado, foram reativadas, **na segunda-feira (4/10)**. A decisão foi tomada com o objetivo de dar maior fluidez ao trânsito, já que tem sido constatado que a quantidade de veículos circulando na região atingiu parâmetros verificados no período anterior à pandemia. Além dessas, outras três já estão funcionando em dias úteis (Av. Lúcio Costa, Av. Niemeyer e Rua Jardim Botânico). Confira os horários da operação na Linha Amarela, clicando em <https://bit.ly/LinhaAmarelaReversível>, e no link a seguir veja horários da operação na Av. Pref. Mendes de Moraes: <https://bit.ly/Reversível>

Zona Norte

Maracanã: bloqueios no entorno para jogo nesta quarta-feira (06/10)

A CET-Rio montou um esquema especial de tráfego para o jogo do Campeonato Brasileiro que ocorrerá na quarta-feira (06/10) no Maracanã. Para atender ao evento, diversas vias no entorno do estádio serão interditadas a partir das 18h30.

Confira a listagem:

- Rua Prof. Eurico Rabelo;
- Rua Visconde de Itamarati, entre as ruas São Francisco Xavier e Prof. Eurico Rabelo;
- Rua Isidro de Figueiredo;
- Rua Conselheiro Olegário;
- Rua Artur Menezes;
- Rua Mata Machado;
- Av. Maracanã, ambos os sentidos, entre a Rua São Francisco Xavier e a Rua Mata Machado;
- Viaduto Oduvaldo Cozzi, nos acessos à Avenida Maracanã.

Para mais informações, acesse: https://bit.ly/maracana_061021

Campinho: interdições parciais no Mergulhão Clara Nunes, até 14/11

A CET-Rio e a Seconserva informam que, entre os dias 29/09 e 14/11, o Mergulhão Clara Nunes, ficará parcialmente interditado, para revitalização na altura de Campinho. Para viabilizar o procedimento, das 9h às 18h, uma faixa da via ficará interditada, no sentido Madureira. No período, o tráfego será desviado na própria pista, no trecho com estreitamento. Sinalização específica foi instalada para orientar e alertar os motoristas e as condições do trânsito são monitoradas quanto a eventuais impactos.

Zona Oeste

Ponte da Joatinga: interdição para retirada e substituição de pórtico

A CET-Rio informa que a Ponte da Joatinga ficará interditada, na pista de acesso ao tablado inferior do Elevado das Bandeiras, sentido São Conrado, entre os dias 21 de setembro e 4 de novembro de 2021, de segunda a quinta-feira, no período das 22h30 às 4h30 do dia seguinte, para retirada e substituição do pórtico limitador de altura. Os veículos que estiverem na Barra da Tijuca em direção a São Conrado deverão seguir pelo Tablado Superior do Elevado das Bandeiras, que estará funcionando com as duas faixas em direção a São Conrado. Agentes da CET-Rio atuarão na via para orientar os motoristas. A programação poderá ser suspensa a qualquer tempo devido às condições climáticas ou questões operacionais da cidade.

Praça Seca: Rua Barão interditada para obras até o dia 12 de outubro

A CET-Rio informa que a Rua Barão está interditada, entre o número 1.081 e a Av. Cândido Benício, para obras de drenagem. A intervenção começou no dia 12 de setembro e o término está previsto para o dia 12 de outubro. Durante este período, o tráfego está sendo desviado pela Rua Florianópolis. Para garantir o acesso de moradores, enquanto durar o bloqueio, a Rua Barão irá operar com regime de mão dupla de direção, no trecho entre a edificação nº 1.081 e a Rua Parintins. Sinalização específica foi implantada na região.

Vias Expressas

Transbrasil: interdições para obras na Avenida Brasil, até abril de 2022

Segundo a CET-Rio, para obras, estão previstos bloqueios na Av. Brasil, até abril de 2022, na altura do Caju, Manguinhos, Bonsucesso, Ramos, Olaria, Penha, Parada de Lucas, Irajá, Guadalupe e Deodoro. Saiba mais aqui: <https://bit.ly/TransbrasilInterdições>

Túneis: interdições para manutenção preventiva

A CET-Rio divulga os fechamentos noturnos para manutenções nos principais túneis, viadutos e elevados da cidade, conforme programação divulgada no quadro abaixo.

Atenção! TÚNEIS ZUZU ANGEL E ACÚSTICO: entre domingo (03/10) e quinta-feira (04/11), das 23h50 às 4h30 do dia seguinte, com exceção de sextas-feiras, sábados e feriados, sentido Gávea, serão totalmente interditados para serviços de revitalização da iluminação pública da Rioluz.

As interdições totais, sentido São Conrado, possuem novo horário. Segundo a CET-Rio, desde o dia 6 de setembro, os fechamentos noturnos, que ocorrem semanalmente de domingo a quinta-feira nessas vias, passaram a ser feitos das 23h50 às 4h30. A principal opção de desvio continua sendo a Av. Niemeyer, que funciona no sistema "Pare e Siga", na altura do nº 226.

TÚNEIS - FECHAMENTOS	
SEGUNDAS 1) Túnel Santa Bárbara, Elevado 31 de Março e Viaduto Eng. Noronha fecham no sentido Botafogo, das 23h50 às 5h do dia seguinte. Rota alternativa: Túnel Rebouças e Aterro 2) Túneis Rafael Mascarenhas e Zuzu Angel fecham no sentido Lagoa, das 23h50 às 5h . Rota alternativa: Av. Niemeyer	TERÇAS 1) Túnel Rebouças, Elevado Eng. Freyssinet e Viaduto Saint Hilaire fecham no sentido Linha Vermelha, das 23h50 às 5h . Rota alternativa: reversível montada nas galerias sentido Lagoa e Av. Paulo de Frontin. 2) Túneis Eng. Paulo César Marcelino e Eng. Luiz Jacques de Moraes e Elevado Presidente Itamar Franco fecham no sentido Barra, das 23h50 às 04h30 . Rota alternativa: pista superior do Elevado das Bandeiras, que funcionará no sentido Barra 3) Túnel Vice- Presidente José de Alencar fecha no sentido Guaratiba, das 23h às 4h . Rota Alternativa: Serra da Grota Funda
QUARTAS 1) Túnel Santa Bárbara, Elevado 31 de Março e Viaduto Eng. Noronha fecham no sentido Centro, das 23h50 às 5h . Rota alternativa: Túnel Rebouças e Aterro 2) Túneis Rafael Mascarenhas e Zuzu Angel fecham no sentido São Conrado, das 23h50 às 5h . Rota alternativa: Av. Niemeyer	QUINTAS 1) Túnel Rebouças, Elevado Eng. Freyssinet e Viaduto Saint Hilaire fecham no sentido Lagoa, das 23h50 às 5h . Rota alternativa: reversível montada nas galerias sentido Linha Vermelha e Av. Paulo de Frontin 2) Túneis do Joá e São Conrado e Elevado das Bandeiras fecham no sentido São Conrado, das 23h50 às 04h30 . Rota alternativa: pista superior do Elevado das Bandeiras, que funcionará no sentido São Conrado 3) Túnel Vice- Presidente José de Alencar fecha no sentido Recreio, das 23h às 4h . Rota Alternativa: Serra da Grota Funda
TODAS AS NOITES 1) Túneis do Joá e São Conrado e Elevado das Bandeiras (pista superior) fecham no sentido Barra, das 23h50 às 04h30 - exceto quando houver bloqueio dos outros elevados. *Observação: toda essa programação poderá ser suspensa a qualquer tempo, devido às condições do tempo ou a questões operacionais da cidade.	

Linha Vermelha: interdições parciais do KM 2,5 ao KM 14,5, até 31/10

A CET-RIO informa que, entre os dias 30/9 e 31/10, a Linha Vermelha ficará parcialmente interditada, para a continuação dos serviços de revitalização da iluminação pública da RIOLUZ, através do consórcio Smart Luz. Para viabilizar o procedimento, será realizada a interdição de uma faixa da via, em ambos os sentidos, entre o KM 2,5 e o KM 14,5, de domingo à quinta-feira, das 21h às 5h; às sextas-feiras, das 22h às 6h; e aos sábados, das 21h às 6h. Os bloqueios serão itinerantes e em trechos menores que 300 metros. Veículos serão desviados na própria pista, no trecho com estreitamento.

Transportes

ATENÇÃO! O USO DE MÁSCARA É OBRIGATÓRIO EM TODOS OS MODAIS

Metrô Rio

Segundo a concessionária, as linhas 1, 2 e 4 e o metrô de superfície operam normalmente.

Operação para o jogo Fluminense x Fortaleza, no Maracanã

Para o jogo entre Fluminense e Fortaleza, que acontece nesta quarta-feira (6/10), a partir das 21h30, no estádio do Maracanã, a concessionária MetrôRio informou que vai ampliar a oferta de trens aos clientes durante a chegada ao estádio e dispersão do público.

O horário de embarque de passageiros será estendido nas estações Maracanã e São Cristóvão até 0h15, ou seja, 45 minutos após o término da partida. Haverá reforço do efetivo de segurança e de operadores de estação. As demais estações do sistema funcionarão normalmente, das 5h à meia-noite. Porém, depois desse horário, ficarão abertas apenas para desembarque e dispersão do público. A transferência entre as linhas 1 e 2 será feita nas estações do trecho compartilhado (entre Botafogo e Central). O Metrô na Superfície também terá seu funcionamento normal.

Os acessos do estádio do Maracanã serão abertos três horas antes do jogo. Por isso, a recomendação é que os torcedores se programem e antecipem a chegada ao local. É importante ainda verificar qual é a estação mais próxima de cada setor do estádio. Quem tem ingressos para acesso nos portões A, B e C (Oeste e Sul) deve desembarcar na estação Maracanã (Linha 2). Já para quem tem bilhetes para o portão D, E e F (Leste e Norte), o desembarque preferencial é na estação São Cristóvão (Linha 2).

De acordo com o BRTRio, os corredores Transcarioca, Transoeste e Transolímpica operam normalmente.

Linhas 1, 2 e 3 operam normalmente.

Os ramais de Santa Cruz, Deodoro, Saracuruna e Japeri funcionam normalmente.


Barcas: operação com horários de feriado nos dias 11/10 e 12/10

A CCR Barcas informa que, em virtude do feriado de Nossa Senhora Aparecida, vai operar com a grade de domingos e feriados (www.grupoccr.com.br/barcas/linhas-horarios-tarifas), nos dias 11 e 12 de outubro (segunda e terça-feira), na linha Arariboia.

Na linha Paquetá, a Concessionária vai operar com a grade de dias úteis no dia 11 de outubro (segunda-feira), e com a grade de feriados no dia 12 de outubro (terça-feira). (grades disponíveis em www.grupoccr.com.br/barcas/linhas-horarios-tarifas).

Na linha Cocotá, não haverá operação nos dias 11 e 12 de outubro (segunda e terça-feira).

Lagoa Rodrigo de Freitas





Gestão Ambiental do Sistema da Lagoa Rodrigo de Freitas

BOLETIM n°266/2021

PERÍODO 05/10 (12h) a 06/10 (11:59h) EMISSÃO 06/10/21 (16h)



DIAGNÓSTICO QUALIDADE DA ÁGUA

Proteção das Comunidades Aquáticas	Recreação de Contato Secundário	Cenários do Plano de Contingência
		
Estado de EQUILÍBRIO	PRÓPRIA IMPRÓPRIA	Sem Cenário
<p>ESTADO DE EQUILÍBRIO Condições adequadas para a preservação da vida aquática. [OD>4mg/L]</p> <p>ESTADO DE ALERTA Condições transitórias/instáveis que, caso agravadas, podem comprometer a sobrevivência das comunidades aquáticas. [2<OD<4mg/L]</p> <p>ESTADO CRÍTICO Condições inadequadas para a preservação da vida aquática, podendo levar à mortandade de peixes. [OD<2mg/L e/ou variação brusca da Temperatura]</p> <p><small>Proteção das Comunidades Aquáticas: Indicação da ocorrência de alterações no equilíbrio do ecossistema que podem levar a mortandade de peixes. Essa classificação é baseada, na concentração de Oxigênio Dissolvido (OD) e na variação da temperatura da água, fundamentais para a vida aquática.</small></p>	<p>Atividades de contato secundário permitidas:</p> <p>ATIVIDADES DESPORTIVAS: Trecho 1*: remo em todas as suas modalidades; Trechos 1 e 2*: iatismo (classes "optimist", pinguim e "laser"); Trecho 3*: esqui aquático (segundo regulamento).</p> <p><small>Neste boletim são consideradas as coletas do período de 13/09 a 29/09. A classificação para o contato secundário é baseada na análise dos seis últimos resultados do parâmetro <i>E. coli</i>, segundo a Resolução CONAMA 357/2005, para água salobra Classe 2.</small></p> <p><small>*Parâmetros de uso conforme Decreto Municipal nº18.415/2000</small></p> <p>Recreação de contato secundário: Atividades em que o contato com a água é esporádico ou acidental e a possibilidade de ingerir água é pequena, como na pesca, na navegação e/ou no iatismo.</p>	<p>Até 1 cenário Com 2 cenários Com 3 ou + cenários</p> <p>Cenário 1 Detecção de lançamento de efluente reativo na presença de Reagente de Nessler (avaliação qualitativa para amônia); Cenário 2 Lançamento acidental de efluentes (óleos, esgoto, produtos químicos e outros); Cenário 3 Presença atípica de resíduos sólidos junto às comportas ou no espelho d'água, com necessidade de equipamentos especiais para a retirada; Cenário 4 Situação de níveis extremos do espelho d'água (superior à 0,80m; inferior à 0,20m datum imbituba); Cenário 5 Detecção visual de alteração no comportamento da fauna; Cenário 6 Índice de proteção das comunidades aquáticas em estado de alerta ou crítico (diagnóstico fornecido pela SMAC); Cenário 7 Detecção visual de mortandade de organismos.</p> <p>Cenários de Contingência: Situações/Eventos adversos que podem conferir risco à qualidade ambiental da Lagoa e ao seu entorno, conforme estabelecido no Plano de Contingência e Monitoramento da Lagoa.</p>
Mais informações: https://www.rio.rj.gov.br/web/smac/gestao-da-lagoa-rodrigo-de-freitas		

Defesa Civil

A Defesa Civil municipal registrou 52 ocorrências das 10h31 até as 17h30 de quarta-feira (6/10). Em caso de emergência, ligue 199.

Baixe o app COR.RIO

Veja as ocorrências da cidade, trânsito, transportes, previsão do tempo, o radar meteorológico, pluviômetros e muito mais. Baixe agora o app COR.RIO gratuitamente nas versões Android (bit.ly/appcor_android) e iOS (bit.ly/appcor_ios).

@operacoesrio



Acesse: www.cor.rio