



🎯 Previsão do Tempo

Temperatura máxima deve chegar ao 39°C nesta quinta

De acordo com o Alerta Rio, nesta quinta-feira (04/03), o tempo se mantém estável na cidade do Rio de Janeiro, ainda influenciado por um sistema de alta pressão localizado no oceano. A previsão é de céu parcialmente nublado, mas sem chuva, com temperatura máxima de 39°C e mínima de 21°C. Os ventos estarão fracos a moderados.

Previsão para o Município do Rio de Janeiro

	Tarde 04/03/2021	Noite 04/03/2021	Madrugada 05/03/2021	Manhã 05/03/2021
Condição do tempo				
Céu	Parcialmente Nublado	Parcialmente Nublado	Parcialmente Nublado	Parcialmente Nublado
Precipitação	Sem chuva	Sem chuva	Sem chuva	Sem chuva
Vento	Fraco a Moderado de E/SE	Fraco a Moderado de NE/E	Fraco a Moderado de NW/N	Moderado a Forte de NW/N
Tendência da Temperatura	Estável	Estável	Estável	Estável

Previsão das temperaturas máximas e mínimas para o dia 04/03/2021

Barra/Jacarepaguá	Centro/Grande Tijuca	Zona Norte	Zona Oeste	Zona Sul
Máx.: 37 °C Mín.: 21 °C	Máx.: 37 °C Mín.: 21 °C	Máx.: 39 °C Mín.: 24 °C	Máx.: 37 °C Mín.: 21 °C	Máx.: 35 °C Mín.: 23 °C

Tábua de Marés (Fonte: DHN)

Baixa: 0,4m às 13h13min do dia 04/03/2021
Alta: 1,1m às 17h58min do dia 04/03/2021
Baixa: 0,5m às 02h28min do dia 05/03/2021
Alta: 0,9m às 06h09min do dia 05/03/2021




Previsão para os próximos quatro dias

Na **sexta-feira (05/03)**, com a aproximação de uma frente fria, há **previsão de pancadas de chuva moderada, em pontos isolados, durante a tarde e a noite**. Os modelos numéricos de previsão do tempo indicam que chova, em média e para toda a cidade, menos de 5mm neste dia.

No **sábado (06/03)** e no **domingo (07/03)**, o tempo permanecerá instável no Rio, por conta da passagem desta frente fria pelo oceano, com **previsão de pancadas de chuva de intensidade moderada a forte a partir da tarde de sábado (06/03) e chuva fraca a moderada ao longo do domingo (07/03)**. As temperaturas apresentarão declínio nesses dias. Os modelos numéricos de previsão do tempo indicam que chova, em média e para toda a cidade, em torno de 10mm em cada um desses dias.

Para a **segunda-feira (08/03)**, há previsão de **chuva fraca a moderada, de forma isolada, a qualquer momento do dia**. Os ventos estarão fracos a moderados e as temperaturas estáveis, sendo a máxima prevista de 29°C.

Última Atualização: 08:38 - 04/03/2021

Previsão Estendida para o município do Rio de Janeiro				
	05/03/2021 Sex	06/03/2021 Sab	07/03/2021 Dom	08/03/2021 Seg
Condição do tempo				
Céu	Parcialmente Nublado a Nublado	Parcialmente Nublado a Nublado	Nublado a Encoberto	Nublado a Encoberto
Precipitação	Pancadas de chuva isoladas durante a tarde/noite	Pancadas de chuva durante a tarde/noite	Chuva fraca a moderada ao longo do período	Chuva fraca a moderada isolada a qualquer momento
Vento	Moderado a Forte de NW/N	Moderado a Forte de S/SW	Fraco a Moderado de S/SW	Fraco a Moderado de SE/S
Temperatura Máxima / Mínima	Estável	Declínio	Declínio	Estável
	Máx.: 40°C - Mín.: 22°C	Máx.: 34°C - Mín.: 20°C	Máx.: 29°C - Mín.: 19°C	Máx.: 29°C - Mín.: 19°C

Principais intervenções

Zona Sul

Av. Niemeyer: bloqueios parciais para obras

A Prefeitura do Rio informa que a Avenida Niemeyer tem uma faixa ocupada, para obras de contenção de encostas realizadas pela Geo-Rio, entre a Av. Delfim Moreira e a Av. Prefeito Mendes de Moraes. Entre 6h30 e 10h, a via opera no sentido Leblon, devido ao fluxo de veículos da manhã. Após as 10h, a Avenida Niemeyer volta a operar em mão dupla com operação de "PARE E SIGA". **Esta operação será mantida até a conclusão das obras.**

TRANSPORTES | As linhas de ônibus e de transporte complementar que atendem ao bairro do Vidigal (linhas STPL L2101 e L2101 e as linhas SPPO 104 e 109) estão mantidas. As demais linhas tiveram seus itinerários desviados para a Autoestrada Engº Fernando Mac Dowell, Túnel Acústico Rafael Mascarenhas e Túnel Zuzu Angel. Veja outros detalhes no link: <http://bit.ly/niemeyer010221>

Viaduto da Via Portuária: Interdições noturnas

A Prefeitura do Rio, por meio da CET-Rio, informa que a partir desta quinta-feira (04/03) será realizada a pintura da estrutura metálica do viaduto Via Portuária. Para viabilizar o procedimento e manter a segurança operacional, as seguintes intervenções serão feitas:

- **Quinta-feira (04/03):** das 22h à 1h do dia subsequente
Interdição total da pista central da Av. Brasil, sentido Centro, entre o Hospital Geral de Bonsucesso e a agulha localizada na projeção da Rua Prefeito Júlio de Moraes Coutinho.
- **Sexta-feira (05/03):** da 1h às 4h do dia subsequente
Interdição total da pista central da Av. Brasil, sentido Zona Oeste, entre a Passarela 4 e o canteiro de obras próximo a Rua Prefeito Júlio de Moraes Coutinho.
- **Segunda-feira (08/03):** das 22h às 4h do dia subsequente
Interdição total da pista lateral da Av. Brasil, sentido Centro, entre o canteiro de obras localizado na projeção da Rua Prefeito Júlio de Moraes Coutinho e a Passarela 5.

Confira todos os detalhes através do link: <http://bit.ly/3bgCAT4>

Transbrasil: Av. Brasil tem interdições para obras em diversos pontos

Para obras do BRT Transbrasil, há vários pontos de bloqueios na Avenida Brasil. As datas de início e término das interdições são diferentes em cada trecho. Para conferir informações detalhadas e atualizadas sobre as intervenções realizadas na via expressa, acesse: <https://bit.ly/TRANSBRASIOBRAS>

Túneis: interdições para manutenção preventiva

A CET-Rio divulga os fechamentos noturnos para manutenções nos principais túneis, viadutos e elevados da cidade, conforme programação divulgada no quadro abaixo. Os fechamentos de rotina do **Túnel Zuzu Angel** estão suspensos temporariamente, enquanto durarem as obras na Av. Niemeyer.

TÚNEIS - FECHAMENTOS	
SEGUNDAS	TERÇAS
<p>1) Túnel Santa Bárbara, Elevado 31 de Março e Viaduto Eng. Noronha fecham no sentido Botafogo, das 23h50 às 5h do dia seguinte. Rota alternativa: Túnel Rebouças e Aterro</p> <p>2) Túneis Rafael Mascarenhas e Zuzu Angel fecham no sentido Lagoa, das 23h50 às 5h. Rota alternativa: Av. Niemeyer</p>	<p>1) Túnel Rebouças, Elevado Eng. Freyssinet e Viaduto Saint Hilaire fecham no sentido Linha Vermelha, das 23h50 às 5h. Rota alternativa: reversível montada nas galerias sentido Lagoa e Av. Paulo de Frontin.</p> <p>2) Túneis Eng. Paulo César Marcelino e Eng. Luiz Jacques de Moraes e Elevado Presidente Itamar Franco fecham no sentido Barra, das 23h50 às 04h30. Rota alternativa: pista superior do Elevado das Bandeiras, que funcionará no sentido Barra</p> <p>3) Túnel Vice- Presidente José de Alencar fecha no sentido Guaratiba, das 23h às 4h. Rota Alternativa: Serra da Grota Funda</p>
QUARTAS	QUINTAS
<p>1) Túnel Santa Bárbara, Elevado 31 de Março e Viaduto Eng. Noronha fecham no sentido Centro, das 23h50 às 5h. Rota alternativa: Túnel Rebouças e Aterro</p> <p>2) Túneis Rafael Mascarenhas e Zuzu Angel fecham no sentido São Conrado, das 23h50 às 5h. Rota alternativa: Av. Niemeyer</p>	<p>1) Túnel Rebouças, Elevado Eng. Freyssinet e Viaduto Saint Hilaire fecham no sentido Lagoa, das 23h50 às 5h. Rota alternativa: reversível montada nas galerias sentido Linha Vermelha e Av. Paulo de Frontin</p> <p>2) Túneis do Joá e São Conrado e Elevado das Bandeiras fecham no sentido São Conrado, das 23h50 às 04h30. Rota alternativa: pista superior do Elevado das Bandeiras, que funcionará no sentido São Conrado</p> <p>3) Túnel Vice- Presidente José de Alencar fecha no sentido Recreio, das 23h às 4h. Rota Alternativa: Serra da Grota Funda</p>
TODAS AS NOITES	
<p>1) Túneis do Joá e São Conrado e Elevado das Bandeiras (pista superior) fecham no sentido Barra, das 23h50 às 04h30 - exceto quando houver bloqueio dos outros elevados. *Observação: toda essa programação poderá ser suspensa a qualquer tempo, devido às condições do tempo ou a questões operacionais da cidade.</p>	

Zona Norte

Interdição no Viaduto de Quintino

Para obras emergenciais da Seconserva, o Viaduto Compositor Wilson Batista (Viaduto de Quintino) foi interditado em ambos os sentidos. A CET-Rio montou um esquema de trânsito, com as seguintes opções para os motoristas:

- Quem vem da Rua Elias da Silva, com destino à Rua Goiás, deve seguir pelas ruas Elias da Silva, Nerval de Gouveia (até Cascadura), Ângelo Dantas, Maria Lopes, Mendes de Aguiar, retornar à esquerda na Rua Ernani Cardoso, acessar o Viaduto de Cascadura, virar à direita na Rua da Pedreira, e acessar a Rua Goiás.
- Já quem vem da Rua Goiás, em direção à Rua Elias da Silva, deve seguir pela Rua Goiás até a Rua Cupertino, virar a direita e seguir até a Av. Dom Helder Câmara, acessar o viaduto de Cascadura, ruas Ângelo Dantas, Maria Lopes, Mendes de Aguiar, retornando na Rua Ernani Cardoso, Rua Padre Telêmaco, Clarimundo de Melo, Rua Amaro Cavalcanti, Rua Dois de Fevereiro, Rua Daniel Carneiro, Rua Monsenhor Jeronimo, Rua Amaro Cavalcanti, até a Rua Manoel Vitorino e Rua Elias da Silva.

Transporte



ATENÇÃO! O USO DE MÁSCARA É OBRIGATÓRIO EM TODOS OS MODAIS

BRT

Os serviços nos três corredores (Transoeste, Transcarioca e Transolímpica) operam normalmente.

METRO RIO

Segundo a concessionária, as linhas 1, 2 e 4 operam normalmente.

VLT

De acordo com a concessionária VLT Carioca, as linhas 1, 2 e 3 funcionam normalmente.

SUPERVIA

A operação no ramal Saracuruna e nas extensões Guapimirim e Vila Inhomirim estão temporariamente suspensas por questões de segurança pública.

Os ramais Deodoro, Santa Cruz, Belford Roxo e Japeri funcionam normalmente.

Defesa Civil



A Defesa Civil Municipal registrou seis ocorrências das 5h31 às 10h30 desta quinta-feira (04/03). Em caso de emergência, ligue 199.



DIAGNÓSTICO QUALIDADE DA ÁGUA

Proteção das Comunidades Aquáticas



Estado de EQUILÍBRIO



ESTADO DE EQUILÍBRIO
Condições adequadas para a preservação da vida aquática. [OD ≥ 4mg/L]



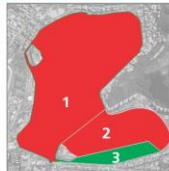
ESTADO DE ALERTA
Condições transitórias/instáveis que, caso agravadas, podem comprometer a sobrevivência das comunidades aquáticas. [2 ≤ OD < 4mg/L]



ESTADO CRÍTICO
Condições inadequadas para a preservação da vida aquática, podendo levar à mortandade de peixes. [OD < 2mg/L e/ou variação brusca da Temperatura]

Proteção das Comunidades Aquáticas: Indicação da ocorrência de alterações no equilíbrio do ecossistema que podem levar a mortandade de peixes. Essa classificação é baseada, na concentração de Oxigênio Dissolvido (OD) e na variação da temperatura da água, fundamentais para a vida aquática.

Recreação de Contato Secundário



PRÓPRIA IMPRÓPRIA

Atividades de contato secundário permitidas:

ATIVIDADES DESPORTIVAS:

Trecho 1*: remo em todas as suas modalidades;
Tremos 1 e 2*: iatismo (classes "optimist", pinguim e "laser");
Trecho 3*: esqui aquático (segundo regulamento).

ATIVIDADES RECREATIVAS:

a) pedalinhos e barcos sem motor até três metros;
b) barco a motor destinado exclusivamente a passeios turísticos e educação ambiental;

Neste boletim são consideradas as coletas do período de 03/02 a 24/02. A classificação para o contato secundário é baseada na análise dos seis últimos resultados do parâmetro *E. coli*, segundo a Resolução CONAMA 357/2005, para água salobra Classe 2.

*Parâmetros de uso conforme Decreto Municipal nº18.415/2000

Recreação de contato secundário: Atividades em que o contato com a água é esporádico ou acidental e a possibilidade de ingerir água é pequena, como na pesca, na navegação e/ou no iatismo.

Cenários do Plano de Contingência



Sem Cenário



Até 1 cenário



Com 2 cenários



Com 3 ou + cenários

Cenário 1 Detecção de lançamento de efluente reativo na presença de Reagente de Nessler (avaliação qualitativa para amônia);

Cenário 2 Lançamento acidental de efluentes (óleos, esgoto, produtos químicos e outros);

Cenário 3 Presença atípica de resíduos sólidos junto às comportas ou no espelho d'água, com necessidade de equipamentos especiais para a retirada;

Cenário 4 Situação de níveis extremos do espelho d'água (superior à 0,80m; inferior à 0,20m datum imbituba);

Cenário 5 Detecção visual de alteração no comportamento da fauna;

Cenário 6 Índice de proteção das comunidades aquáticas em estado de alerta ou crítico (diagnóstico fornecido pela SMAC);

Cenário 7 Detecção visual de mortandade de organismos.

Cenários de Contingência: Situações/Eventos adversos que podem conferir risco à qualidade ambiental da Lagoa e ao seu entorno, conforme estabelecido no Plano de Contingência e Monitoramento da Lagoa.

Mais informações: <http://prefeitura.rio/web/smac/gestao-da-lagoa-rodrigo-de-freitas>

*Boletim enviado pela SMAC às 16h do dia 03/03/2021.

Baixe o app COR.RIO

Veja as ocorrências da cidade, trânsito, transportes, previsão do tempo, o radar meteorológico, pluviômetros e muito mais. Baixe agora o app COR.RIO gratuitamente nas versões Android (http://bit.ly/appcor_android) e iOS (http://bit.ly/appcor_ios).